









RYSUNEK MIEJSCOWEGO PLANU ZAGOSPODAROWANIA PRZESTRZENNEGO TERENÓW POŁOŻONYCH W OBRĘBIE BARTAĞ, GMINA STAWIGUDA, PRZY UL. GIETRZWAŁDZKIEJ

SKALA 1: 1000

OZNACZENIA:

-  GRANICA PLANU
-  LINIE ROZGRANICZAJĄCE TERENY O RÓŻNYM PRZEZNACZENIU LUB RÓŻNYCH ZASADACH ZAGOSPODAROWANIA
-  NIEPRZEKRACZALNE LINIE ZABUDOWY

PRZEZNACZENIE TERENÓW NA CELE:

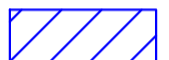


-  **MN** ZABUDOWY MIESZKANIOWEJ JEDNORODZINNEJ
-  **R** ROLNICZE
-  **ZN** ZIELENI NIEURZĄDZONEJ
-  **WS** WÓD ŚRÓDLĄDOWYCH POWIERZCHNIOWYCH
-  **KDW** DRÓG WEWNĘTRZNYCH

TREŚĆ INFORMACYJNA:

-  ZASADY CECH GEOMETRYCZNYCH PODZIAŁU TERENU NA DZIAŁKI BUDOWLANE

DROGA PUBLICZNA POWIATOWA

OBSZAR W GRANICACH PLANU POŁOŻONY JEST W CAŁOŚCI NA TERENIE GŁÓWNEGO ZBIORNIKA WÓD PODZIEMNYCH NR 213 "OLSZTYN"

-  RÓW MELIORACYJNY
-  URZĄDZENIE INFRASTRUKTURY KANALIZACJI SANITARNEJ
-  GRANICA UDOKUMENTOWANEGO ZŁOŻA O ZANIECHANIEJ EKSPLOATACJI

WYRYS ZE STUDIUM UWARUNKOWAŃ I KIERUNKÓW ZAGOSPODAROWANIA PRZESTRZENNEGO GMINY STAWIGUDA

 GRANICA PLANU

