





















„Oświadczam, że treść mapy, na której wykonano niniejszy projekt jest zgodna z treścią mapy zasadniczej poświadczonej przez organ prowadzący państwowy zasób geodezyjny i kartograficzny; identyfikator ewidencyjny materiału zasobu: .....

Wojciech Rudzki

### LEGENDA:

-  - Projektowana nawierzchnia drogi z kostki betonowej gr. 8cm
-  - Projektowana nawierzchnia chodnika z kostki betonowej gr. 8cm
-  - Projektowany krawężnik 15x30x100cm
-  - Projektowane obrzeże 8x25x100cm
-  - Projektowany krawężnik najazdowy 15x22x100cm
-  - Granice działek
-  - Linia rozgraniczająca teren robót
-  - Projektowany pas drogowy
-  - Działka, na której zlokalizowana jest inwestycja
-  - Projektowane rury ochronne
-  - Projektowane spadki
-  - Zakres opracowania
-  - Istn. sieć telekomunikacyjna
-  - Istn. gazociąg
-  - Istn. sieć wodociągowa
-  - Istn. sieć kan. sanitarnej
-  - Istn. sieć kan. deszczowej
-  - Istn. linia energetyczna podziemna
-  - Projektowana linia nN do przełożenia

Branża: DROGOWA	<b>MAWO- PROJEKT</b> ul. Poranna 8c/13, 11-041 Olsztyn	
Rysunek	<b>Plan zagospodarowania terenu</b>	<b>skala 1:500</b>
Zadanie	Budowa ulicy Jakobowej w miejscowości Bartąg	
Lokalizacja	Bartąg, ul. Jakobowa	
Inwestor	Gmina Stawiguda, ul. Olsztyńska 10, 11 - 034 Stawiguda	Nr rys. 1
Projektant Drogowa	mgr inż. Wojciech Rudzki	WAM/0125/PWOD/10
Opracował	inż. Paweł Piętkowski	

