

Raport o *stanie* Gminy za rok 2025



O DOKUMENCIE

Kompleksowe podsumowanie
działalności i osiągnięć
Gminy Stawiguda
za rok kalendarzowy 2025.

PRZEDKŁADA

**Michał
Kontraktowicz**

WÓJT GMINY STAWIGUDA
KADENCJA 2024-2029

Po raz ósmymy

oddaję w Państwa ręce **Raport o stanie Gminy Stawiguda** – dokument podsumowujący działania i osiągnięcia samorządu za **2025** rok.



WÓJT GMINY
STAWIGUDA

KADENCJA
2024-2029

163 mln zł

DOCHODY

150 mln zł

WYDATKI

20,9 mln zł

21 INWESTYCJI

12,4 mln zł

ŚRODKI ZEWNĘTRZNE

SZANOWNI PAŃSTWO,

raport o stanie Gminy Stawiguda prezentuje działania władz, realizację polityk, programów i uchwał Rady Gminy. Obejmuje wszystkie aspekty życia mieszkańców, ponieważ Gminę traktujemy jako jeden spójny organizm o różnych celach i potrzebach.

Realizacja wszelkich założeń musi opierać się na zasadzie zrównoważonego budżetu – i tak właśnie było w Gminie Stawiguda w 2025 roku. Dochody Gminy zostały zrealizowane w wysokości 163 mln zł. Z kolei wydatki budżetu Gminy Stawiguda zostały zrealizowane w kwocie 150 mln zł.

Miniony rok był także kolejnym dobrym rokiem w ujęciu inwestycyjnym. Łączne wydatki inwestycyjne przekroczyły kwotę 35 mln zł. Wydatki te dotyczyły głównie inwestycji w gospodarkę wodno-ściekową, w tym zakończone już w 2026 roku modernizację stacji uzdatniania wody w Bartągu, Stawigudzie i Tomaszkowie, a także trwającą budowę sali gimnastycznej w Bartągu. Zakończyliśmy realizację 21 inwestycji o łącznej wartości 21 mln zł. Do najważniejszych z pewnością można zaliczyć filię Gminnego Ośrodka Zdrowia w Jarotach, modernizację kompleksu sportowego w Stawigudzie, budowę dróg w Bartągu, Jarotach i Tomaszkowie oraz budowę podziemnych zbiorników retencyjnych.

Pozyskaliśmy 12 mln zł bezzwrotnych środków zewnętrznych, co stanowiło 60% wartości zrealizowanych zadań inwestycyjnych. Dodatkowo Gmina pozyskała środki na realizację 26 inwestycji o łącznej wartości dofinansowania wynoszącej 22 mln zł.

Ważną rolę w kształtowaniu kierunków rozwoju Gminy odgrywali sami mieszkańcy, decydując o przeznaczeniu środków z funduszu sołectkiego. Rozwijamy współpracę z organizacjami pozarządowymi, wspieramy najzdolniejszych uczniów, zawodników i ludzi kultury. Reagujemy też na niepewną sytuację międzynarodową, wzmacniając inwestycje w bezpieczeństwo.

Rok 2025 był czasem intensywnej pracy i odpowiedzialnego podejścia do zarządzania finansami publicznymi. Gmina utrzymała stabilność finansową i kontynuowała realizację strategicznych celów.

Przekazując w Państwa ręce niniejszy Raport, mam nadzieję, że publikacja będzie użytecznym, miarodajnym i bogatym źródłem wiedzy o pozytywnych zmianach zachodzących w Gminie Stawiguda.

STAWIGUDA
26 MAJA 2026



MICHAŁ KONTRAKTOWICZ
WÓJT GMINY STAWIGUDA · KADENCJA 2024-2029

Spis treści

1. INFORMACJE OGÓLNE	3
1.1. Profil przestrzenno-gospodarczy.....	3
1.2. Demografia	5
1.3. Ruch ludności i ewidencja mieszkańców	7
1.4. Organy Gminy i organizacja Urzędu Gminy.....	9
2. INFORMACJA O REALIZACJI POLITYK, PROGRAMÓW, STRATEGII	13
2.1. Strategia Rozwoju Gminy na lata 2016-2025 i Strategia Rozwoju Gminy do 2030	14
2.2. Studium uwarunkowań i kierunków zagospodarowania przestrzennego oraz plan ogólny.....	16
2.3. Miejscowe plany zagospodarowania przestrzennego	17
2.4. Gospodarka nieruchomościami, mieszkaniowa i lokalami użytkowymi.....	18
2.5. Rozwój komunikacji zbiorowej.....	21
2.6. Plan Gospodarki Niskoemisyjnej	28
2.7. Strategia Rozwiązywania Problemów Społecznych na lata 2016-2025	29
2.8. Gminny Program Wsparcia Rodziny na lata 2025-2027	32
2.9. Gminny Program Przeciwdziałania Przemocy w Rodzinie oraz Ochrony Ofiar Przemocy w Rodzinie na lata 2022-2026	32
2.10. Gminny Program Profilaktyki i Rozwiązywania Problemów Alkoholowych i Gminny Program Przeciwdziałania Narkomanii dla Gminy Stawiguda na lata 2024-2027	33
2.11. Wieloletni program osłonowy Gminy Stawiguda w zakresie dożywiania zarówno dzieci i młodzieży oraz osób dorosłych, a w szczególności osób starszych i niepełnosprawnych, znajdujących się w trudnej sytuacji na lata 2024-2028 Moduł 1 i 2	35
2.12. Program Współpracy z organizacjami pozarządowymi oraz podmiotami wymienionymi w art. 3 ust. 3 ustawy z dnia 24 kwietnia 2003 r. o działalności pożytku publicznego i o wolontariacie na rok 2025	35
2.13. Współpraca z gminami partnerskimi.....	42
2.14. Strategia Miejskiego Obszaru Funkcjonalnego Olsztyna 2030+ - Nowe wyzwania	43
2.15. Plan Mobilności MOF Olsztyna do roku 2025	44
2.16. Plan zrównoważonej mobilności dla MOF Olsztyna 2030+	44
3. CZĘŚĆ ANALITYCZNA	45
3.1. Kondycja finansowa.....	45
3.1.1. Dochody budżetu Gminy.....	47
3.1.2. Wydatki budżetu Gminy	49
3.1.3. Środki zewnętrzne na realizację inwestycji.....	51
3.1.4. Inwestycje.....	53
3.2. Oświata i edukacja	60
3.3. Polityka społeczna	69
3.4. Gminny Ośrodek Zdrowia.....	73
3.5. Kultura.....	75
3.6. Biblioteka Publiczna.....	81
3.7. Turystyka, sport i rekreacja.....	82
3.8. Ochrona środowiska.....	84
3.9. Ochrona zabytków	86

3.10. Gospodarka komunalna.....	106
3.11. Bezpieczeństwo	111
3.11.1. Policja.....	111
3.11.2. Ochotnicza Straż Pożarna.....	112
3.11.3. Zarządzenie kryzysowe i ochrona ludności	115
3.11.4. Szkolenia i akcje promujące bezpieczne zachowania.....	116
4. PROMOCJA, WIDOCZNOŚĆ W SIECI, UZNANIE	119
4.1. Promocja.....	119
4.2. Obecność w sieci.....	122
4.3. Nagrody	123
5. PRAWO LOKALNE	125
5.1. Zarządzenia Wójta Gminy Stawiguda	125
5.2. Uchwały Rady Gminy Stawiguda	131

1. INFORMACJE OGÓLNE

1.1. Profil przestrzenno-gospodarczy

Gmina Stawiguda jest gminą wiejską położoną w północnej Polsce, w centralnej części województwa warmińsko-mazurskiego, w południowej części powiatu olsztyńskiego. Graniczy z czterema gminami: Gietrzwałd, Olsztyn, Olsztynek oraz Purda, przy czym najważniejszym sąsiadem jest miasto Olsztyn, z którym gmina graniczy od strony północnej. Obszar gminy obejmuje 13 sołectw: Bartąg, Bartążek, Dorotowo, Gągławki, Gryżliny-Zielonowo, Jaroty, Majdy-Kręsk, Miodówko-Zezuj, Pluski-Rybaki, Ruś, Stawiguda, Tomaszkowo i Wymój. Siedzibą gminy jest wieś Stawiguda, lokowana w 1357 roku.

Współrzędne geograficzne
53° 39' 31" N, 20° 23' 59" E

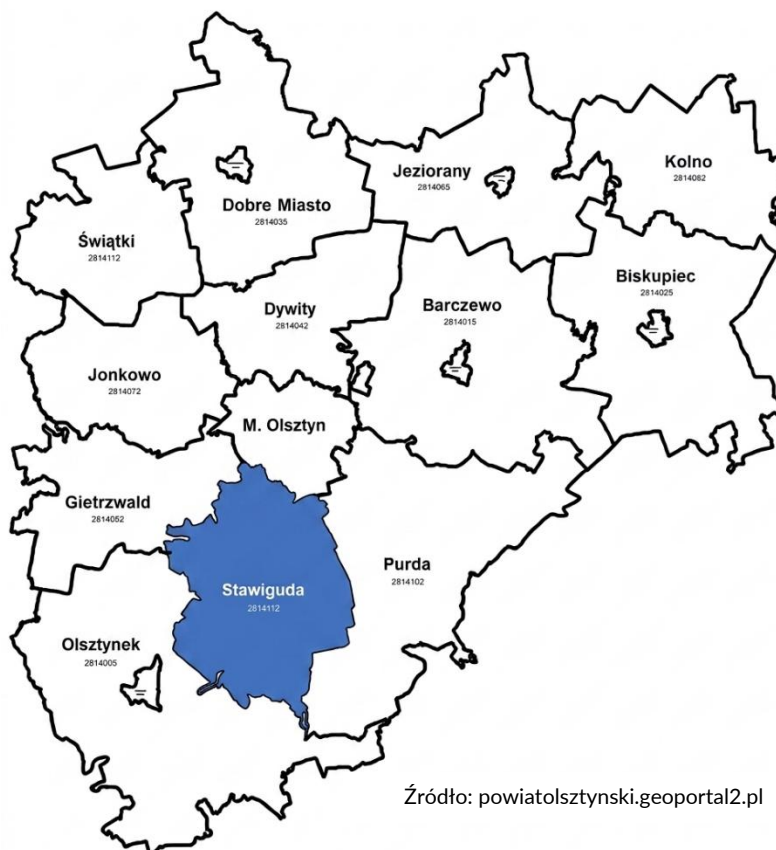


Gmina Stawiguda należy do obszaru strategicznej interwencji w ramach Miejskiego Obszaru Funkcjonalnego Olsztyna. Wyróżnia się wysokim poziomem przedsiębiorczości, mierzonym liczbą osób fizycznych prowadzących działalność gospodarczą, a także znacznym napływem ludności z Olsztyna. Kluczowym czynnikiem rozwoju gminy są jej korzystne powiązania komunikacyjne z nadrzędnym układem transportowym. Istotne znaczenie ma dostęp do węzłów dróg krajowych S51 i S16, przebieg dróg wojewódzkich nr 598 i 527, sieci dróg powiatowych i gminnych oraz linii kolejowej nr 216.

Gmina Stawiguda aktywnie współpracuje z sąsiednimi gminami w ramach „Strategii Miejskiego Obszaru Funkcjonalnego Olsztyna”. Partnerstwo to pozwala skuteczniej rozwiązywać wspólne wyzwania, takie jak problemy komunikacyjne czy nieuporządkowana zabudowa przestrzenna, a jednocześnie sprzyja lepszemu wykorzystaniu potencjału przyrodniczego i gospodarczego obszaru.

Sąsiednie gminy:

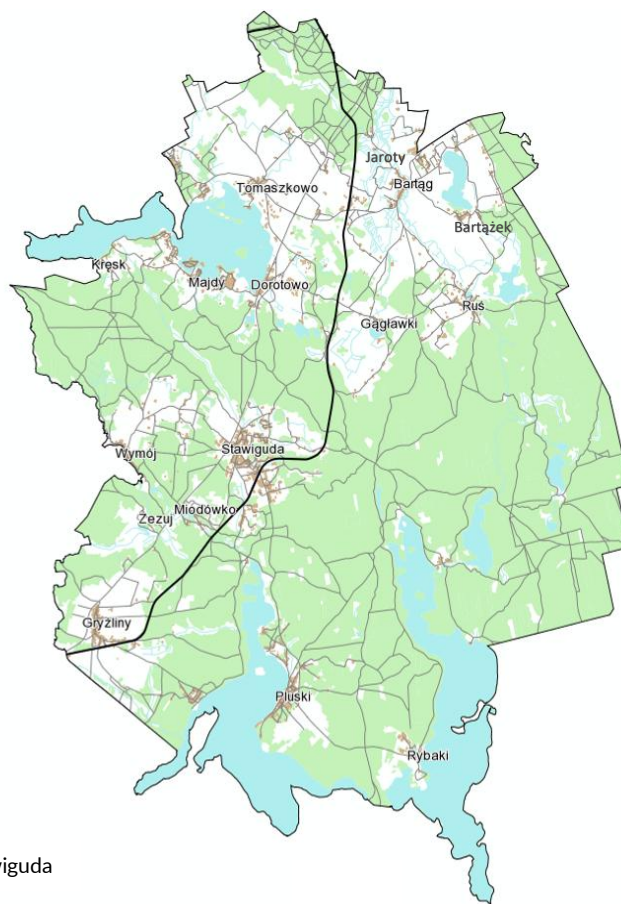
- Olsztyn
- Gietrzwałd
- Olsztynek
- Purda



Gmina Stawiguda położona jest w obrębie Pojezierza Olsztyńskiego. Jej powierzchnia wynosi 223 km², a znaczną część terenu – około 55% – zajmują lasy. Gmina należy do najbardziej lesistych obszarów województwa warmińsko-mazurskiego. Kompleksy leśne wchodzą w skład Puszczy Napiwodzko-Ramuckiej, jednego z największych obszarów leśnych regionu. Istotnym elementem sieci hydrograficznej gminy jest 15 jezior. Do największych i najgłębszych należą:

- jezioro Łańskie o powierzchni 1 044,3 ha i głębokości maksymalnej 53,0 m,
- jezioro Pluszne o powierzchni 908 ha i głębokości maksymalnej 52,0 m,
- jezioro Wulpińskie o powierzchni 706,7 ha i głębokości maksymalnej 54,6 m.

Ze względu na bogactwo przyrodnicze oraz atrakcyjne położenie miejscowości nad jeziorami, istotną rolę w strukturze gospodarczej gminy odgrywa sektor turystyczno-wypoczynkowy. Sprzyjające warunki środowiskowe oraz oddziaływanie Miejskiego Obszaru Funkcjonalnego Olsztyna wzmacniają rozwój przedsiębiorczości i usług związanych z obsługą ruchu turystycznego. Gmina Stawiguda postrzegana jest jako obszar wielofunkcyjny – atrakcyjny zarówno do zamieszkania, pracy, jak i wypoczynku oraz turystyki. Dzięki rozwiniętej infrastrukturze technicznej, położeniu w bezpośrednim sąsiedztwie Olsztyna oraz przy głównych szlakach komunikacyjnych, stanowi również atrakcyjną przestrzeń inwestycyjną.



Źródło: Urząd Gminy Stawiguda

1.2. Demografia

Demografia odgrywa istotną rolę w kształtowaniu obrazu każdej jednostki samorządu terytorialnego, ukazując dynamikę zmian zachodzących w społeczności lokalnej. Procesy ludnościowe wpływają bezpośrednio na kierunki rozwoju, strukturę społeczną oraz potrzeby mieszkańców, stanowiąc ważny kontekst dla podejmowanych działań i planowania przyszłości.

Prowadzenie Ewidencji Ludności przez Wójta Gminy Stawiguda polega na rejestracji podstawowych danych identyfikujących tożsamość oraz status administracyjno-prawny osób fizycznych. Ewidencja ta prowadzona jest w Powszechnym Elektronicznym Systemie Ewidencji Ludności, a także w rejestrze mieszkańców oraz rejestrze zamieszkania cudzoziemców.

W rejestrze mieszkańców gromadzone są dane osób, które dopełniły obowiązku meldunkowego na terenie Gminy Stawiguda. Zgodnie z danymi rejestru mieszkańców w 2025 roku liczba osób zameldowanych na pobyt stały wynosiła 13 319, natomiast na pobyt czasowy 88. W porównaniu z rokiem 2024 liczba osób zameldowanych na pobyt stały na terenie Gminy wzrosła o 330. Jednocześnie odnotowano spadek liczby osób zameldowanych na pobyt czasowy. Według stanu na dzień 31 grudnia 2025 roku ogólna liczba osób zameldowanych na terenie Gminy Stawiguda była wyższa o 302 w stosunku do roku poprzedniego.

Mieszkańcy Gminy Stawiguda według rodzaju zameldowania w 2025 roku

Zameldowani na pobyt stały		Zameldowani na pobyt czasowy	
ogółem	w tym kobiety	ogółem	w tym kobiety
13 319	6 910	88	26

Liczba mieszkańców zameldowanych w Gminie Stawiguda na pobyt stały w latach 2020–2025 systematycznie wzrasta. Porównując rok 2025 do 2020 odnotowano wzrost liczby ludności o 18%.

Liczba mieszkańców Gminy Stawiguda w latach 2020-2025

Liczba mieszkańców	2020	2021	2022	2023	2024	2025
Zameldowani na pobyt stały	11 277	11 760	12 215	12 678	12 989	13 319
Zameldowani na pobyt czasowy	130	103	116	121	116	88
OGÓŁEM	11 407	11 863	12 331	12 799	13 105	13 407

Analiza danych dotyczących liczby mieszkańców Gminy Stawiguda w latach 2020–2025 wskazuje na utrzymujący się, stabilny trend wzrostowy liczby ludności. Systematyczny przyrost mieszkańców świadczy o rosnącej atrakcyjności Gminy jako miejsca zamieszkania, co jest związane m.in. z rozwojem zabudowy mieszkaniowej, dostępnością terenów inwestycyjnych oraz korzystnym położeniem względem większych ośrodków miejskich. Szczególnie dynamiczny wzrost liczby mieszkańców w miejscowości Bartąg wskazuje na intensywny proces suburbanizacji oraz rozwój funkcji mieszkaniowej tej części Gminy. Jednocześnie spadek liczby osób zameldowanych na pobyt czasowy, przy równoczesnym wzroście liczby mieszkańców ogółem, wskazuje na utrwalanie się procesów osiedleńczych. Zjawisko to można interpretować jako przechodzenie od migracji o charakterze przejściowym do trwałego osadnictwa, co wzmacnia stabilność demograficzną gminy.

W świetle powyższych danych należy stwierdzić, że Gmina Stawiguda znajduje się w fazie intensywnego rozwoju demograficznego, który wymaga świadomego i długofalowego zarządzania, w szczególności w zakresie planowania przestrzennego, rozbudowy infrastruktury technicznej oraz zapewnienia odpowiedniego poziomu usług publicznych.

Liczba mieszkańców poszczególnych miejscowości Gminy Stawiguda w latach 2015-2025											
Miejscowość	2015	2016	2017	2018	2019	2020	2021	2022	2023	2024	2025
Bartąg	1442	1664	1780	2167	2634	3018	3354	3621	3884	4051	4243
Bartążek	325	318	319	324	327	338	341	345	347	355	355
Dorotowo	472	482	500	519	519	516	531	557	565	582	577
Gągławki	257	258	259	262	252	264	259	257	259	252	257
Gryżliny	554	556	560	566	568	568	573	562	565	573	578
Jaroty	1183	1394	1675	1945	2177	2356	2443	2520	2661	2753	2811
Kręsk	25	25	21	22	24	23	23	24	24	26	25
Majdy	140	146	146	147	150	154	158	169	171	170	169
Miodówko	149	152	145	142	143	140	139	137	133	135	129
Pluski	338	335	332	334	323	314	307	304	301	297	282
Rybaki	44	44	43	43	43	42	41	40	40	39	38
Ruś	468	467	467	488	477	496	519	539	532	551	555
Stawiguda	1840	1846	1886	1907	1953	1965	1985	2029	2062	2044	2079
Tomaszkowo	666	685	699	728	759	806	806	841	856	886	944
Wymój	213	213	216	226	232	229	234	234	231	228	229
Zezuj	17	18	17	15	14	13	13	13	15	15	15
Zielonowo	27	27	27	34	33	35	34	33	32	32	31
Binduga										2	2
DANE USC	8 160	8 630	9 092	9 869	10 628	11 277	11 760	12 225	12 678	12 989	13 319
DANE GUS	7 975	8 449	9 005	9 748	10 548	13 516	14 027	14 503	14 975	15 405	15 740

1.3. Ruch ludności i ewidencja *mieszkańców*

Zjawiska zachodzące w obrębie życia społecznego Gminy stanowią istotny wskaźnik jej funkcjonowania oraz kierunków zachodzących zmian. Ich obserwacja w ujęciu czasowym pozwala na lepsze zrozumienie dynamiki lokalnej wspólnoty oraz znaczenia działań administracyjnych realizowanych na rzecz mieszkańców. Szczególne znaczenie w tym zakresie ma **ruch naturalny ludności**, który odzwierciedla podstawowe procesy demograficzne zachodzące w społeczności lokalnej. Dane dotyczące rejestracji zdarzeń z zakresu stanu cywilnego wskazują na kontynuację dotychczasowych trendów demograficznych.

W 2025 roku 97 par zawarło związek małżeński. Większość z tych ślubów stanowiły śluby cywilne udzielane przez kierownika Urzędu Stanu Cywilnego - 73. Wzrasta liczba małżeństw zawartych przed kierownikiem Urzędu Stanu Cywilnego poza siedzibą USC, z których środki finansowe stanowią dodatkowy dochód Gminy. W roku 2025 odbyły się 32 takie uroczystości.

Z prowadzonego Rejestru Mieszkańców wynika, że w 2025 roku na terenie Gminy Stawiguda urodziło się 132 dzieci (60 chłopców i 72 dziewczynki), natomiast zmarło 58 osób, co wskazuje na wyraźny przyrost naturalny.

Akty stanu cywilnego sporządzone w siedzibie USC w Stawigudzie w latach 2023-2025

Rodzaj zdarzenia	2023	2024	2025
Liczba sporządzonych aktów urodzeń	13	19	15
Liczba sporządzonych aktów zgonów	43	29	33
Liczba sporządzonych aktów małżeństwa	100	98	97
Liczba ślubów konkordatowych	34	13	24
Liczba ślubów cywilnych ogółem:	66	85	73
w tym poza lokalem USC	14	21	32
Liczba wydanych odpisów aktów stanu cywilnego	728	629	744
Liczba wyroków sądowych orzekających rozwód	27	18	34

W Urzędzie Stanu Cywilnego organizowane są jubileusze długoletniego pożycia małżeńskiego. W 2025 roku jubileusz obchodziło 20 par z terenu Gminy Stawiguda. Wójt Gminy wystąpił do Prezydenta Rzeczypospolitej Polskiej o przyznanie medali za długoletnie pożycie małżeńskie.

Cztery mieszkanki Gminy obchodziły odpowiednio 100., 101., 103. oraz 104. rocznicę urodzin.

W 2025 roku wydano 1 318 dowodów osobistych. Średni czas oczekiwania na dokument tożsamości wynosił od 2 do 3 tygodni (przy ustawowym terminie do 30 dni). Działając na podstawie ustawy o ewidencji ludności w 2025 roku nadano 91 numerów PESEL

przy zameldowaniu	na podstawie odrębnych przepisów	dla Obywateli Ukrainy w związku z konfliktem zbrojnym
5	30	56

Urząd Stanu Cywilnego prowadzi rejestr wyborców Gminy Stawiguda. Na dzień 31 grudnia 2025 r. liczba wyborców wynosiła odpowiednio:

- wyborcy wpisani z urzędu – 10 173,
- wyborcy wpisani na wniosek – 333.

W związku z wyborami Prezydenta RP zarządzonymi na dzień 18 maja 2025 roku oraz ich drugą turą, zarządzoną na dzień 1 czerwca 2025 roku, wydano:

- 44 decyzje o ujęciu w stałym rejestrze wyborców,
- 377 zaświadczeń do głosowania,
- 14 aktów pełnomocnictwa do głosowania,
- 16 pakietów do głosowania korespondencyjnego,
- dokonano wpisu 1 123 osób, które zmieniły miejsce głosowania.

1.4. Organy Gminy i organizacja Urzędu Gminy

Wójt Gminy Stawiguda

Wójt jest organem wykonawczym Gminy, wybieranym na pięcioletnią kadencję. Do jego właściwości należy wykonywanie uchwał Rady Gminy oraz realizacja zadań Gminy określonych przepisami prawa. W praktyce oznacza to w szczególności gospodarowanie mieniem komunalnym, wykonywanie budżetu Gminy, a także kierowanie pracą Urzędu Gminy. Wójt reprezentuje Gminę na zewnątrz oraz utrzymuje kontakty z innymi podmiotami i instytucjami.

Kadencja 2024-2029

Wójt
Michał KONTRAKTOWICZ

Zastępca Wójta
Magdalena MATRACKA

Skarbnik Gminy
Renata WIECZOREK

Sekretarz Gminy
Artur BAL

Rada Gminy Stawiguda

Rada Gminy jest organem stanowiącym i kontrolnym, wybieranym na pięcioletnią kadencję. Do właściwości Rady Gminy należą wszystkie sprawy pozostające w zakresie działania Gminy, o ile ustawy nie stanowią inaczej. Radę Gminy Stawiguda tworzy 15 radnych. Rada obraduje na sesjach zwołanych przez Przewodniczącą Rady. Termin sesji, jej miejsce i porządek obrad podaje się do publicznej wiadomości, a obrady są transmitowane online. W 2025 roku zwołano 9 sesji Rady Gminy, na których podjęto 94 uchwały.

Grzegorz NISKI	Przewodniczący	Justyna BŁAŻEJAK Iwona CZUJAK Monika DMITRZAK Sławomir FILIPOWICZ Andrzej GÓRKA Rafał GUSKE
Grzegorz WIECZOREK Marek KOTLIŃSKI	Wiceprzewodniczący Wiceprzewodniczący	Katarzyna NOSEK-KOZŁOWSKA Przemysław PIECH Małgorzata RYŚ Michał RZESZUTEK Anna STAWARCZYK Sławomir ZOMROWSKI

Komisje Rady Gminy to zespoły radnych, które działają w celu realizacji konkretnych zadań związanych z funkcjonowaniem Gminy. Są powoływane przez Radę Gminy i działają zgodnie z uchwalonym przez nią statutem. Rada Gminy ze swojego grona może powoływać stałe i doraźne komisje do określonych zadań, ustalając przedmiot działania oraz skład osobowy. Zgodnie z ustawą o samorządzie gminnym obligatoryjne są dwie komisje rady – Komisja Rewizyjna oraz Komisja Skarg, Wniosków i Petycji.

Skład komisji stałych Rady Gminy Stawiguda w 2025 roku

Komisja BUDŻETU I SPRAW SPOŁECZNYCH

- 1) Grzegorz Wieczorek – przewodniczący
- 2) Małgorzata Ryś – wiceprzewodnicząca
- 3) Monika Dmitrzak – członek
- 4) Katarzyna Nosek-Kozłowska – członek
- 5) Anna Stawarczyk – członek

Komisja PROMOCJI I ROZWOJU GMINY

- 1) Michał Rzeszutek – przewodniczący
- 2) Marek Kotliński – wiceprzewodniczący
- 3) Iwona Czujak – członek
- 4) Monika Dmitrzak – członek
- 5) Przemysław Piech – członek

Komisja PORZĄDKU PUBLICZNEGO I TURYSTYKI

- 1) Justyna Błażejka – przewodnicząca
- 2) Andrzej Górka – wiceprzewodniczący
- 3) Sławomir Filipowicz – członek
- 4) Rafał Guske – członek
- 5) Sławomir Zomrowski – członek

Komisja REWIZYJNA

- 1) Przemysław Piech – przewodniczący
- 2) Małgorzata Ryś – wiceprzewodnicząca
- 3) Andrzej Górka – członek
- 4) Sławomir Zomrowski – członek

Komisja SKARG, WNIOSKÓW I PETYCJI

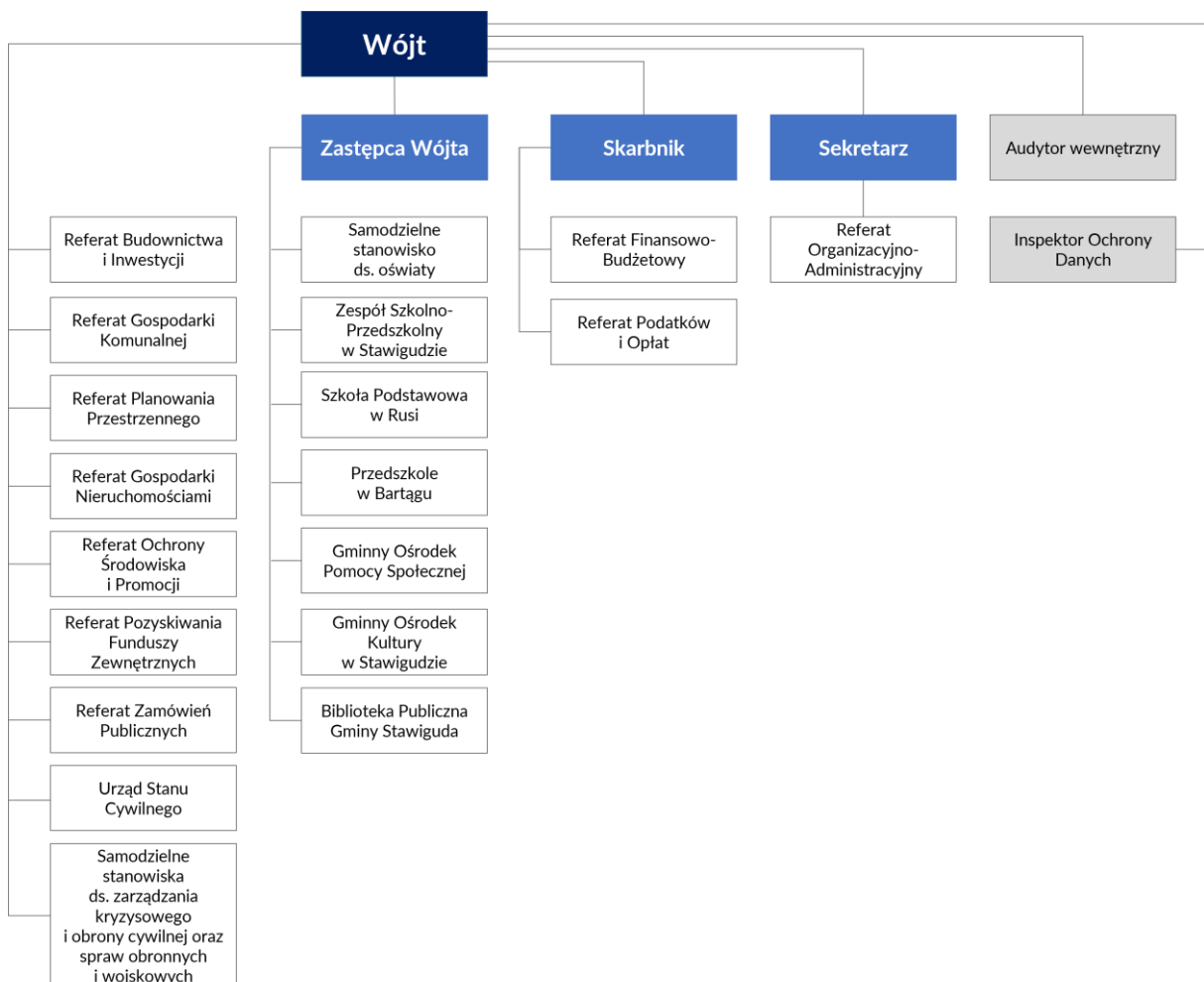
- 1) Nosek-Kozłowska Katarzyna – przewodnicząca
- 2) Stawarczyk Anna – wiceprzewodnicząca
- 3) Guske Rafał – członek
- 4) Piech Przemysław – członek

Urząd Gminy Stawiguda

Urząd Gminy stanowi jednostkę organizacyjną Gminy, której podstawowym zadaniem jest zapewnienie obsługi administracyjnej i organizacyjnej Wójta Gminy w zakresie realizacji uchwał Rady Gminy oraz wykonywania zadań własnych, zleconych i powierzonych Gminie na podstawie obowiązujących przepisów powszechnie obowiązującego prawa. Urząd realizuje zadania publiczne wynikające w szczególności z ustawy o samorządzie gminnym oraz innych ustaw szczególnych, obejmujące m.in. sprawy z zakresu administracji publicznej, planowania i zagospodarowania przestrzennego, ochrony środowiska, gospodarki komunalnej, spraw obywatelskich czy finansów publicznych. W strukturze organizacyjnej Urzędu funkcjonują referaty oraz samodzielne stanowiska pracy, które odpowiadają za realizację przypisanych im zadań merytorycznych. Podział zadań oraz kompetencji pomiędzy poszczególne komórki organizacyjne zapewnia sprawne i efektywne wykonywanie obowiązków przez Urząd oraz właściwą obsługę mieszkańców Gminy. Szczegółową strukturę organizacyjną Urzędu, zakres działania poszczególnych referatów i stanowisk, a także zasady funkcjonowania Urzędu określa Regulamin Organizacyjny nadany przez Wójta Gminy w drodze zarządzenia.

Kierownikiem Urzędu jest Wójt Gminy, który odpowiada za jego prawidłowe funkcjonowanie, organizację pracy oraz realizację zadań ustawowych i uchwał Rady Gminy. Wójt wykonuje swoje zadania przy pomocy Zastępcy Wójta, Sekretarza Gminy, Skarbnika Gminy oraz kierowników referatów i pracowników Urzędu.

Struktura organizacyjna Urzędu Gminy Stawiguda w 2025 roku



W ramach realizacji zadań własnych, zleconych i powierzonych Gminie oraz w celu zapewnienia prawidłowego funkcjonowania administracji samorządowej, Urząd Gminy Stawiguda wykonuje swoje obowiązki w o odpowiednio dobrane zasoby kadrowe. Zatrudnienie w Urzędzie jest dostosowane do zakresu realizowanych zadań, ich złożoności oraz potrzeb związanych z zapewnieniem sprawnej i terminowej obsługi mieszkańców Gminy. Utrzymanie odpowiedniego poziomu zatrudnienia w poszczególnych komórkach organizacyjnych wynika z konieczności zapewnienia ciągłości realizacji zadań ustawowych, a także właściwego podziału kompetencji i specjalizacji pracowników w poszczególnych obszarach działalności Urzędu. Struktura kadrowa uwzględnia również zmieniające się wymagania prawne, rosnącą liczbę zadań administracyjnych oraz potrzebę wdrażania nowych rozwiązań organizacyjnych i technologicznych.

Stan zatrudnienia w Urzędzie Gminy Stawiguda na dzień 31 grudnia 2025 roku

Komórki organizacyjne	Liczba etatów	Liczba osób
Referat Organizacyjno-Administracyjny	10,45	11
Referat Budownictwa i Inwestycji	8	8
Referat Zamówień Publicznych	2	2
Referat Gospodarki Nieruchomościami	3	3
Referat Planowania Przestrzennego	4	4
Referat Ochrony Środowiska i Promocji	4	4
Referat Finansowo-Budżetowy	10,85	12
Referat Podatków i Opłat	9	9
Referat Pozyskiwania Funduszy Zewnętrznych	2	2
Referat Gospodarki Komunalnej	43	43
Samodzielne stanowiska	3,8	5
Urząd Stanu Cywilnego	3	3
Wójt i Zastępca	2	2
RAZEM	105,1	108

2. INFORMACJA O **REALIZACJI** POLITYK, PROGRAMÓW, STRATEGII

Dokumenty strategiczne i programowe obowiązujące w 2025 roku		
Nazwa dokumentu strategicznego	Nr i data uchwały	Czas obowiązywania
Strategia Rozwoju Gminy Stawiguda na lata 2016-2025	Uchwała nr XVI/177/2016 Rady Gminy Stawiguda z dnia 04 lipca 2016 r	2016-2025
Strategia Rozwoju Gminy Stawiguda do roku 2030	Uchwała nr VIII/83/2024 Rady Gminy Stawiguda z dnia 12 grudnia 2024 r.	2026-2030
ŁAD PRZESTRZENNY		
Studium uwarunkowań i kierunków przestrzennego zagospodarowania gminy Stawiguda	Uchwała nr III/24/2024 Rady Gminy Stawiguda z dnia 19 czerwca 2024 r.	bezterminowo
Miejscowe plany zagospodarowania przestrzennego	144 obowiązujących planów 1 obowiązujący ZPI	bezterminowo
ZASOBY MATERIALNE GMINY		
Wieloletni program gospodarowania mieszkaniowym zasobem Gminy Stawiguda w latach 2021-2030	Uchwała nr XLIII/373/2021 Rady Gminy Stawiguda z dnia 16 grudnia 2021 r.	2021-2030
Zasady wynajmowania lokali wchodzących w skład mieszkaniowego zasobu Gminy Stawiguda	Uchwała nr XLIII/373/2021 Rady Gminy Stawiguda z dnia 16 grudnia 2021 r.	2021-2030
Zasady gospodarki nieruchomościami stanowiącymi własność Gminy Stawiguda	Uchwała nr XXXII/236/10 Rady Gminy Stawiguda z dnia 30 czerwca 2010 r.	bezterminowo
Gminna ewidencja zabytków Gminy Stawiguda	Zarządzenie nr 30/2015 Wójta Gminy Stawiguda z dnia 23 marca 2015 r.	bezterminowo
INFRASTRUKTURA KOMUNALNA		
Koncepcja rozwoju komunikacji publicznej na terenie Gminy Stawiguda	Brak uchwały Data sporządzenia – 2016 r. Data aktualizacji – 2019 r.	bezterminowo
ŚRODOWISKO		
Plan Gospodarki Niskoemisyjnej Gminy Stawiguda	Uchwała nr XVI/176/2016 Rady Gminy Stawiguda z dnia 04 lipca 2016 r.	bezterminowo
POLITYKA SPOŁECZNA		
Strategia Rozwiązywania Problemów Społecznych Gminy Stawiguda na lata 2016-2025	Uchwała nr XVI/182/2016 Rady Gminy Stawiguda z dnia 04 lipca 2016 r.	2016 – 2025
Gminny Program Wsparcia Rodziny na lata 2025-2027	Uchwała nr VIII/85/2024 Rady Gminy Stawiguda z dnia 12 grudnia 2024 r.	2025 – 2027

Gminny Program Profilaktyki i Rozwiązywania Problemów Alkoholowych i Gminny Program Przeciwdziałania Narkomanii dla Gminy Stawiguda na lata 2024-2027	Uchwała nr LXVIII/624/2023 Rady Gminy Stawiguda z dnia 14 grudnia 2023 r. ze zmianą nr LXXI/655/2024 z dnia 21 marca 2024 r	2024 - 2027
Program Współpracy Gminy Stawiguda z organizacjami pozarządowymi z podmiotami wymienionymi w art. 3 ust. 3 ustawy z dnia 24 kwietnia 2003 r. o działalności pożytku publicznego i o wolontariacie na rok 2025	Uchwała nr VIII/82/2024 Rady Gminy Stawiguda z dnia 12 grudnia 2024 r.	2025
Wieloletni Program osłony Gminy Stawiguda w zakresie dożywiania zarówno dzieci i młodzieży oraz osób dorosłych, a w szczególności osób starszych i niepełnosprawnych, znajdujących się w trudnej sytuacji na lata 2024-2028 Moduł 1 i 2	Uchwała nr LXVII/613/2023 Rady Gminy Stawiguda z dnia 9 listopada 2023 r.	2024 - 2028
Gminny Program Przeciwdziałania Przemocy w Rodzinie oraz Ochrony Ofiar Przemocy w Rodzinie na lata 2022-2026	Uchwała nr XLII/359/2021 Rady Gminy Stawiguda z dnia 25 listopada 2021 r	2022 - 2026
INNE DOTYCZĄCE MIEJSKIEGO OBSZARU FUNKcjONALNEGO OLSZTYNA		
Strategia Miejskiego Obszaru Funkcjonalnego Olsztyna 2030+ - Nowe wyzwania	Uchwała nr LXVI/1029/23 Rady Miasta Olsztyna z dnia 29 listopada 2023 r.	bezterminowo
Plan mobilności Miejskiego Obszaru Funkcjonalnego Olsztyna do roku 2025	Uchwała nr XL/693/2017 Rady Miasta Olsztyna z dnia 27 września 2017 r.	bezterminowo
Plan Zrównoważonej Mobilności dla Miejskiego Obszaru Funkcjonalnego Olsztyna 2030+	Uchwała nr L/795/22 Rady Miasta Olsztyna z dnia 26 sierpnia 2022 r.	bezterminowo

2.1. Strategia Rozwoju Gminy na lata 2016-2025 i Strategia Rozwoju Gminy do 2030

Strategia Rozwoju Gminy Stawiguda na lata 2016-2025, przyjęta uchwałą nr XVI/177/2016 Rady Gminy Stawiguda z dnia 04 lipca 2016 r., stanowiła aktualizację dokumentu z 2009 r. w związku z zachodzącymi zmianami w sytuacji gminy oraz w jej otoczeniu, jak np. zrealizowanie części zamierzeń, dezaktualizacji innych, zmiany demograficzne, rynku pracy, w systemie pomocy społecznej. Celem głównym Strategii Gminy Stawiguda był rozwój roli gminy Stawiguda jako miejsca atrakcyjnego do mieszkania i prowadzenia działalności gospodarczej w obszarze aglomeracji olsztyńskiej.

W 2025 roku Gmina Stawiguda realizowała niżej wymienione cele Strategii:

Cel strategiczny	Cel operacyjny	Realizowane działania
1. Rozwój infrastruktury w Gminie	1.1. Poprawa jakości dróg wraz z infrastrukturą towarzyszącą	<ul style="list-style-type: none"> – remont i przebudowa istniejących dróg, – budowa nowych dróg, – tworzenie ciągów komunikacyjnych do ogólnodostępnych połączeń, – budowa oświetlenia ulicznego, – budowa ścieżek rowerowych, – remont i budowa chodników, – przejmowanie w uzasadnionych społecznie przypadkach dróg będących własnością prywatną,

	1.2. Poprawa jakości infrastruktury turystycznej, sportowej	<ul style="list-style-type: none"> – budowa nowej i rozbudowa istniejącej infrastruktury sportowej i rekreacyjnej, – budowa infrastruktury wypoczynkowej,
	1.3. Poprawa infrastruktury wodno-kanalizacyjnej, gazowej	<ul style="list-style-type: none"> – rozbudowa i modernizacja sieci wodno-kanalizacyjnej, – modernizacja oczyszczalni ścieków i stacji uzdatniania wody,
	1.4. Rozwój infrastruktury społecznej	<ul style="list-style-type: none"> – wyposażenie Gminnego Ośrodka Kultury oraz świetlic wiejskich, – rozbudowa, unowocześnienie i wyposażenie bibliotek, – tworzenie warunków do instytucjonalnej opieki nad osobami starszymi, – rozwój infrastruktury oświatowej, – ochrona zabytków, pomników przyrody, – wsparcie tworzenia zbiorowego transportu,
	1.5. Ochrona środowiska	<ul style="list-style-type: none"> – redukcja emisji gazów cieplarnianych, – usuwanie wyrobów zawierających azbest, – promocja wśród mieszkańców działań zmierzających do ochrony środowiska, – ochrona różnorodności biologicznej poprzez kierowanie ruchu turystycznego poza miejsca objęte ochroną gatunkową, – zmniejszenie emisji CO₂ poprzez wyminę oświetlenia ulicznego,
2. Rozwój gospodarczy Gminy	2.1. Rozwój systemu wspierającego rozwój przedsiębiorczości	<ul style="list-style-type: none"> – przygotowanie i promowanie oferty inwestycyjnej, – ciągła i aktywna współpraca z Instytucjami Otoczenia Biznesu, – pomoc w promocji przedsiębiorstw działających na terenie gminy, – wsparcie lokalnych przedsiębiorców,
	2.2. Rozwój lokalnego przetwórstwa, produkcji żywności ekologicznej, agroturystyki	<ul style="list-style-type: none"> – pomoc gminy w promocji produktów lokalnych,
	2.3. Promocja turystyczna gminy	<ul style="list-style-type: none"> – promocja gminy na targach, eventach, w mediach, – estetyzacja wsi,
	2.4. Wsparcie osób znajdujących się w kryzysie i osób doświadczających przemocy	<ul style="list-style-type: none"> – popularyzacja wiedzy o ekonomii społecznej, – stosowanie klauzul społecznych w zamówieniach publicznych, – przygotowanie pracowników GOPS i UG do wspierania tworzenia i funkcjonowania podmiotów ekonomii społecznej, – współpraca z organizacjami pozarządowymi,
3. Rozwój społeczny Gminy	3.1. Wzrost aktywności społecznej mieszkańców	<ul style="list-style-type: none"> – aktywizacja społeczności lokalnych, w tym młodzieży i dzieci, – samoorganizacja mieszkańców, – wspieranie lokalnych liderów, – wspieranie organizacji pozarządowych, – rozwój świetlic wiejskich, – rozwój form przepływu informacji pomiędzy mieszkańcami organizacjami i jednostkami gminnymi,
	3.2. Wysokiej jakości edukacja	<ul style="list-style-type: none"> – zapewnienie wysokiego poziomu nauczania dzieci i młodzieży, – organizacja zajęć pozalekcyjnych i pozaszkolnych, – prowadzenie projektów edukacyjnych podnoszących świadomość ekologiczną mieszkańców, przedsiębiorców oraz innych podmiotów i jednostek z terenu gminy,
	3.3. Wspieranie polityki prorodzinnej	<ul style="list-style-type: none"> – wsparcie tworzenia i funkcjonowania żłobków i punktów przedszkolnych i przedszkoli, – wsparcie rodzin niewydolnych wychowawczo, – wspieranie programu Karta Dużej Rodziny,

	3.4. Wsparcie osób zagrożonych wykluczeniem społecznym	<ul style="list-style-type: none"> – prowadzenie programów integracji społecznej i zawodowej osób wykluczonych społecznie, – likwidacja barier architektonicznych, – przyznawanie świadczeń pieniężnych i niepieniężnych, – opracowanie i realizacja programów profilaktycznych, – prowadzenie pracy socjalnej,
	3.5. Wsparcie aktywizacji osób starszych	<ul style="list-style-type: none"> – prowadzenie programów aktywizacji, – organizacja zajęć edukacyjnych, rekreacyjnych, ruchowych, sportowych,
	3.6. Rozwój kultury	<ul style="list-style-type: none"> – organizacja wydarzeń kulturalnych, – wsparcie organizacji i instytucji działających w sferze kultury – promocja wydarzeń kulturalnych,
	3.7. Współpraca z gminami z kraju i z zagranicy	<ul style="list-style-type: none"> – wymiana doświadczeń na różnych płaszczyznach m.in. kulturalnej, oświatowej, gospodarczej, sportowej, – promocja gminy,
4. Zwiększenie bezpieczeństwa mieszkańców	4.1. Zwiększone bezpieczeństwo komunikacyjne na terenie Gminy	<ul style="list-style-type: none"> – rozbudowa infrastruktury towarzyszącej w ciągach komunikacyjnych (np. chodniki, przejścia dla pieszych, oznakowanie itp.), – prowadzenie działań edukacyjnych dla mieszkańców gminy w każdym wieku,
	4.2. Zmniejszone zagrożenie przestępczością	<ul style="list-style-type: none"> – tworzenie warunków i oferty spędzania czasu wolnego dla młodzieży, – powszechna edukacja mieszkańców gminy w zakresie dbałości o bezpieczeństwo,
	4.3. Zwiększone bezpieczeństwo przeciwpożarowe i ochrona przed powodzią	<ul style="list-style-type: none"> – realizacja działań edukacyjnych w zakresie bezpieczeństwa przeciwpożarowego i ochrona przed powodzią, – wyposażenie Ochotniczych Straży Pożarnych z terenu gminy, – realizacja programów doskonalenia kadr.

12 grudnia 2024 roku Rada Gminy Stawiguda podjęła uchwałę nr VIII/83/2024 w sprawie przyjęcia „Strategii Rozwoju Gminy Stawiguda do roku 2030”. Strategia Rozwoju Gminy Stawiguda do 2030 roku zastępuje kończący ważność dokument Strategia Rozwoju Gminy Stawiguda na lata 2015-2025.

2.2. Studium uwarunkowań i kierunków zagospodarowania przestrzennego oraz plan ogólny

Gmina Stawiguda posiada aktualne **studium uwarunkowań i kierunków zagospodarowania przestrzennego**, przyjęte uchwałą nr III/24/2024 Rady Gminy Stawiguda z dnia 19 czerwca 2024 r. Gmina Stawiguda charakteryzuje się wysokimi walorami środowiska przyrodniczego z dużym udziałem powierzchni prawnie chronionych. Przesądza to o ograniczonych możliwościach wzrostu działalności przemysłowej. Jednocześnie stwarza szansę na rozwój usług turystycznych, przy zagospodarowaniu terenu uwzględniającym potrzeby ochrony oraz potrzeby podniesienia atrakcyjności obszaru dla turystyki. Wysokie walory środowiska są podstawą rozwoju przestrzeni gminy jako dobrego miejsca do zamieszkania. Dobra dostępność komunikacyjna, wyposażenie terenów w infrastrukturę techniczną oraz walory środowiskowe i krajobrazowe tworzą sprzyjające warunki do rozwoju mieszkalnictwa.

W związku z reformą przepisów ustawy o planowaniu i zagospodarowaniu przestrzennym 6 maja 2024 roku Rada Gminy Stawiguda podjęła uchwałę nr I/14/2024 w sprawie przystąpienia do sporządzenia planu ogólnego Gminy Stawiguda, na podstawie której trwa procedura sporządzenia planu ogólnego.

2.3. Miejscowe plany zagospodarowania przestrzennego

Gmina Stawiguda nie posiada programu opracowywania **miejscowych planów zagospodarowania przestrzennego**. Plany podejmowane są zgodnie z bieżącym zapotrzebowaniem, w tym na wniosek indywidualnych właścicieli nieruchomości lub inwestorów. Na koniec 2025 roku stopień pokrycia obszaru gminy miejscowymi planami zagospodarowania przestrzennego wyniósł 10,7% - obowiązywały 143 plany miejscowe. W 2025 roku uchwalono 5 miejscowych planów zagospodarowania przestrzennego, podjęto 9 uchwał Rady Gminy w sprawie przystąpienia do sporządzenia zintegrowanych planów inwestycyjnych, nie podjęto uchwał o przystąpieniu do sporządzenia planów miejscowych.

Miejscowe plany zagospodarowania przestrzennego uchwalone w 2025 roku:

1. UCHWAŁA NR XV/143/2025 RADY GMINY STA WIGUDA z dnia 11 września 2025 r. w sprawie uchwalenia miejscowego planu zagospodarowania przestrzennego w obrębie Tomaszkowo, gmina Stawiguda (tereny usług sportu i rekreacji);
2. UCHWAŁA NR XVI/158/2025 RADY GMINY STAWIGUDA z dnia 30 października 2025 r. w sprawie uchwalenia miejscowego planu zagospodarowania przestrzennego w części obrębu Majdy, przy ul. Marcina, gmina Stawiguda;
3. UCHWAŁA NR XVI/159/2025 RADY GMINY STAWIGUDA z dnia 30 października 2025 r. w sprawie uchwalenia miejscowego planu zagospodarowania przestrzennego w południowej części miejscowości Stawiguda, gmina Stawiguda;
4. UCHWAŁA NR XVII/183/2025 RADY GMINY STAWIGUDA z dnia 27 listopada 2025 r. w sprawie uchwalenia miejscowego planu zagospodarowania przestrzennego w obrębie Bartąg, w miejscowości Bartążek, gmina Stawiguda, przy ul. Warmiński Las;
5. UCHWAŁA NR XVIII/190/2025 RADY GMINY STAWIGUDA z dnia 18 grudnia 2025 r. w sprawie uchwalenia zmiany miejscowego planu zagospodarowania przestrzennego części obrębu Bartąg – jedn. F i jedn. G, gmina Stawiguda.

Zintegrowane plany inwestycyjne uchwalone w 2025 roku:

1. UCHWAŁA NR XV/145/2025 RADY GMINY STAWIGUDA z dnia 11 września 2025 r. w sprawie zintegrowanego planu inwestycyjnego gminy Stawiguda, w obrębie Tomaszkowo, przy ulicy Wulpińskiej – etap 1.

Wyrażenie zgody na przystąpienie do sporządzenia zintegrowanych planów inwestycyjnych w 2025 roku:

1. UCHWAŁA NR X/97/2025 RADY GMINY STAWIGUDA z dnia 30 stycznia 2025 r. w sprawie wyrażenia zgody na przystąpienie do sporządzenia zintegrowanego planu inwestycyjnego pn. „zintegrowany plan inwestycyjny gminy Stawiguda, w obrębie Tomaszkowo, przy ulicy Wulpińskiej – etap 1” (II);
2. UCHWAŁA NR XI/108/2025 RADY GMINY STAWIGUDA z dnia 27 lutego 2025 r. w sprawie wyrażenia zgody na przystąpienie do sporządzenia zintegrowanego planu inwestycyjnego pn. „Zintegrowany plan inwestycyjny terenów zabudowy mieszkaniowej położonych na zachód od ulicy Zachodniej oraz ulicy Jakubowej w obrębie Jaroty, gmina Stawiguda”;

3. UCHWAŁA NR XI/109/2025 RADY GMINY STAWIGUDA z dnia 27 lutego 2025 r. w sprawie wyrażenia zgody na przystąpienie do sporządzenia zintegrowanego planu inwestycyjnego pn. „Zintegrowany plan inwestycyjny w obrębie Jaroty, gmina Stawiguda, przy ul. Bartąskiej” – na północ od ul. Stawigudzkiej;
4. UCHWAŁA NR XII/111/2025 RADY GMINY STAWIGUDA z dnia 27 marca 2025 r. w sprawie wyrażenia zgody na przystąpienie do sporządzenia zintegrowanego planu inwestycyjnego pn. „Zintegrowany plan inwestycyjny w obrębie Bartąg, gmina Stawiguda, przy ul. Morenowej i ul. Grabowej”;
5. UCHWAŁA NR XIV/131/2025 RADY GMINY STAWIGUDA z dnia 17 czerwca 2025 r. w sprawie wyrażenia zgody na przystąpienie do sporządzenia zintegrowanego planu inwestycyjnego pn. „Zintegrowany plan inwestycyjny dla wybranego obszaru w częściach obrębów geodezyjnych Stawiguda i Wymój, w rejonie ul. Jarzębinowej, gmina Stawiguda”;
6. UCHWAŁA NR XIV/132/2025 RADY GMINY STAWIGUDA z dnia 17 czerwca 2025 r. w sprawie wyrażenia zgody na przystąpienie do sporządzenia zintegrowanego planu inwestycyjnego pn. „Zintegrowany plan inwestycyjny dla wybranego obszaru w obrębie geodezyjnym Dorotowo, w rejonie ul. Adama i Ewy, gmina Stawiguda”;
7. UCHWAŁA NR XIV/133/2025 RADY GMINY STAWIGUDA z dnia 17 czerwca 2025 r. w sprawie wyrażenia zgody na przystąpienie do sporządzenia zintegrowanego planu inwestycyjnego pn. „Zintegrowany plan inwestycyjny w obrębie Jaroty, gmina Stawiguda, przy ul. Zachodniej i ul. Jakubowej”;
8. UCHWAŁA NR XV/146/2025 RADY GMINY STAWIGUDA z dnia 11 września 2025 r. w sprawie wyrażenia zgody na przystąpienie do sporządzenia zintegrowanego planu inwestycyjnego pn. „Zintegrowany plan inwestycyjny terenów zabudowy mieszkaniowej położonych na północny-zachód od ul. Zachodniej, obręb Jaroty, gmina Stawiguda”
9. UCHWAŁA NR XV/157/2025 RADY GMINY STAWIGUDA z dnia 11 września 2025 r. w sprawie wyrażenia zgody na przystąpienie do sporządzenia zintegrowanego planu inwestycyjnego pn. „Zintegrowany plan inwestycyjny dla wybranego obszaru w obrębach geodezyjnych Bartąg i Tomaszkowo, w rejonie ul. Pszczelej, gmina Stawiguda”

W 2025 roku wpłynęło 531 wniosków o wydanie decyzji o warunkach zabudowy oraz 34 wnioski o wydanie decyzji o ustaleniu lokalizacji inwestycji celu publicznego. Wydano 301 decyzji o warunkach zabudowy i 33 decyzje o ustaleniu lokalizacji inwestycji celu publicznego, a także 36 decyzji innych m.in. umorzenia, przeniesienia, zmiany oraz 124 zaświadczenia o ostateczności tych decyzji. Wydano również 326 wypisów z miejscowego planu zagospodarowania przestrzennego, 345 zaświadczeń o rewitalizacji, 129 zaświadczeń o braku miejscowego planu zagospodarowania przestrzennego oraz 3 zaświadczenia o zgodności zamierzeń inwestycyjnych z miejscowym planem zagospodarowania przestrzennego. Wpłynęło 26 wniosków o zmianę lub sporządzenie miejscowego planu zagospodarowania przestrzennego, w tym 11 wniosków o sporządzenie zintegrowanego planu inwestycyjnego.

2.4. Gospodarka nieruchomościami, mieszkaniowa i lokalami użytkowymi

Gospodarka nieruchomościami odbywa się na podstawie ustawy o gospodarce nieruchomościami, a także w oparciu o zatwierdzone miejscowe plany zagospodarowania przestrzennego Gminy Stawiguda i przepisy ustawy o planowaniu i zagospodarowaniu przestrzennym. W 2025 roku obowiązującym dokumentem w zakresie gospodarki nieruchomościami gminnymi były Zasady gospodarki nieruchomościami stanowiący własność Gminy Stawiguda, przyjęte uchwałą nr XXXII/236/10 Rady Gminy Stawiguda z dnia 30 czerwca 2010 roku. Zgodnie z dokumentem nieruchomości stanowiące

własność Gminy mogą być przedmiotem:

- sprzedaży,
- zamiany,
- zrzeczenia się,
- oddania w użytkowanie wieczyste,
- oddania w najem lub dzierżawę,
- użyczenia,
- oddania w trwałą zarząd,
- obciążania ograniczonymi prawami rzeczowymi,
- wniesienia jako wkłady niepieniężne (aporty) do spółek,
- przekazywania jako wyposażenie tworzonych przedsiębiorstw państwowych oraz jako majątek tworzonych fundacji,
- przekazywania nieodpłatnie w drodze umowy, w tym również w formie darowizny na cele publiczne,
- darowizny dokonanej między Skarbem Państwa a gminą, a także między tymi jednostkami samorządowymi.

W 2025 roku Gmina prowadziła następujące działania w zakresie nieruchomości stanowiących własność gminną:

- sprzedaż nieruchomości,
- pobieranie opłat rocznych z tytułu użytkowania wieczystego,
- dzierżawa i użyczenia nieruchomości będących jej własnością,
- zakup oraz nieodpłatnie przyjęcie nieruchomości do zasobu gminnego,
- przejęcie nieruchomości z mocy prawa pod drogi publiczne,
- przejęcie nieruchomości w drodze komunalizacji,
- obciążanie nieruchomości ograniczonymi prawami rzeczowymi tj. służebnościami gruntowymi i przesytu,
- wypłata odszkodowań za grunty przejęte z mocy prawa pod drogi publiczne.

Struktura użytkowania gruntów na terenie Gminy Stawiguda

tereny mieszkaniowe	13,5300 ha
tereny przemysłowe	3,5288 ha
tereny sportowo-rekreacyjne	23,1679 ha
tereny zabudowane inne	48,3734 ha
tereny rolne, zielone	56,9023 ha
tereny leśne	3,8398 ha
drogi	285,1307 ha
nieużytki	3,5391 ha
inne	66,8512 ha

Kwestie związane z mieszkaniowym zasobem gminy reguluje ustawa z 21 czerwca 2001 r. o ochronie praw lokatorów, mieszkaniowy zasobie gminy i zmianie Kodeksu cywilnego. Gmina, na zasadach i w wypadkach przewidzianych w tej ustawie, zapewnia lokale socjalne i lokale zamienne, a także zaspokaja potrzeby mieszkaniowe gospodarstw domowych o niskich dochodach. W 2025 roku obowiązującym dokumentem w zakresie gospodarowania mieszkaniowym zasobem Gminy Stawiguda

był Wieloletni program gospodarowania zasobem mieszkaniowym Gminy Stawiguda w latach 2021-2030 oraz Zasady wynajmowania lokali wchodzących w skład mieszkaniowego zasobu Gminy Stawiguda, przyjęte uchwałą nr XLIII/373/2021 Rady Gminy Stawiguda z dnia 16 grudnia 2021 roku, który określa podstawowe zasady gospodarowania mieszkaniowym zasobem gminy Stawiguda.

Wieloletni Program Gospodarowania Mieszkaniowym Zasobem Gminy Stawiguda obejmuje:

- prognozę wielkości i stanu technicznego zasobu mieszkaniowego Gminy Stawiguda,
- analizę potrzeb oraz plan remontów i modernizacji zasobu mieszkaniowego wynikający ze stanu technicznego budynków i lokali z podziałem na lata,
- planowaną sprzedaż lokali,
- zasady polityki czynszowej oraz warunki obniżania czynszu,
- sposób i zasady zarządzania lokalami i budynkami wchodzącymi w skład mieszkaniowego zasobu gminy,
- źródła finansowania gospodarki mieszkaniowej,
- wysokość wydatków z podziałem na koszty bieżącej eksploatacji, koszty remontów oraz koszty modernizacji lokali i budynków wchodzących w skład mieszkaniowego zasobu gminy, zarządu nieruchomościami wspólnymi, których gmina jest jednym ze współwłaścicieli, a także wydatki inwestycyjne.

W mieszkaniowym zasobie gminy Stawiguda w roku 2025 znajdowało się 20 lokali, w tym 4 lokale socjalne oraz 4 mieszkania wynajmowane przez gminę od PKP.

Mienie komunalne Gminy Stawiguda według sposobu użytkowania na dzień 31 grudnia 2025 roku

grunty 508,2758 ha	obiekty budowlane 85 obiektów
392,9907 ha w bezpośrednim zarządzie gminy	54 w bezpośrednim zarządzie gminy
3,4126 ha w użytkowaniu wieczystym	25 w dzierżawie lub najmie
73,8152 ha w dzierżawie lub najmie	6 przekazanych w użytkowanie/zarząd
38,0573 ha przekazanych w użytkowanie/zarząd	

Gospodarka mieniem w 2025 roku.:

- 1) Sprzedaż, nieruchomości:
 - grunty niezabudowane: 0,5143 ha;
- 2) Dzierżawa gruntów:
 - obowiązywało 65 umów na dzierżawę gruntów, o powierzchni ok. 18,7455 ha,
- 3) Nabycie nieruchomości do zasobu gminnego w celu realizacji zadań własnych:
 - zakupiono 11 działek o łącznej powierzchni 1,4224 ha,
 - nabyto nieodpłatnie 1 działkę o powierzchni 0,0766 ha,
 - nabyto budynek (magazyn);
- 4) Gmina posiada udziały w:
 - ZGOK Olsztyn,
 - Fotowoltaika Gryźliny;
- 5) Przejęcie nieruchomości z mocy prawa:
 - przejęto 19 działek pod drogi publiczne o łącznej powierzchni 2,7476 ha;
- 6) Przejęcie nieruchomości w drodze komunalizacji:
 - przejęto w drodze komunalizacji 17 działek o łącznej powierzchni 2,4732 ha.

2.5. Rozwój komunikacji zbiorowej

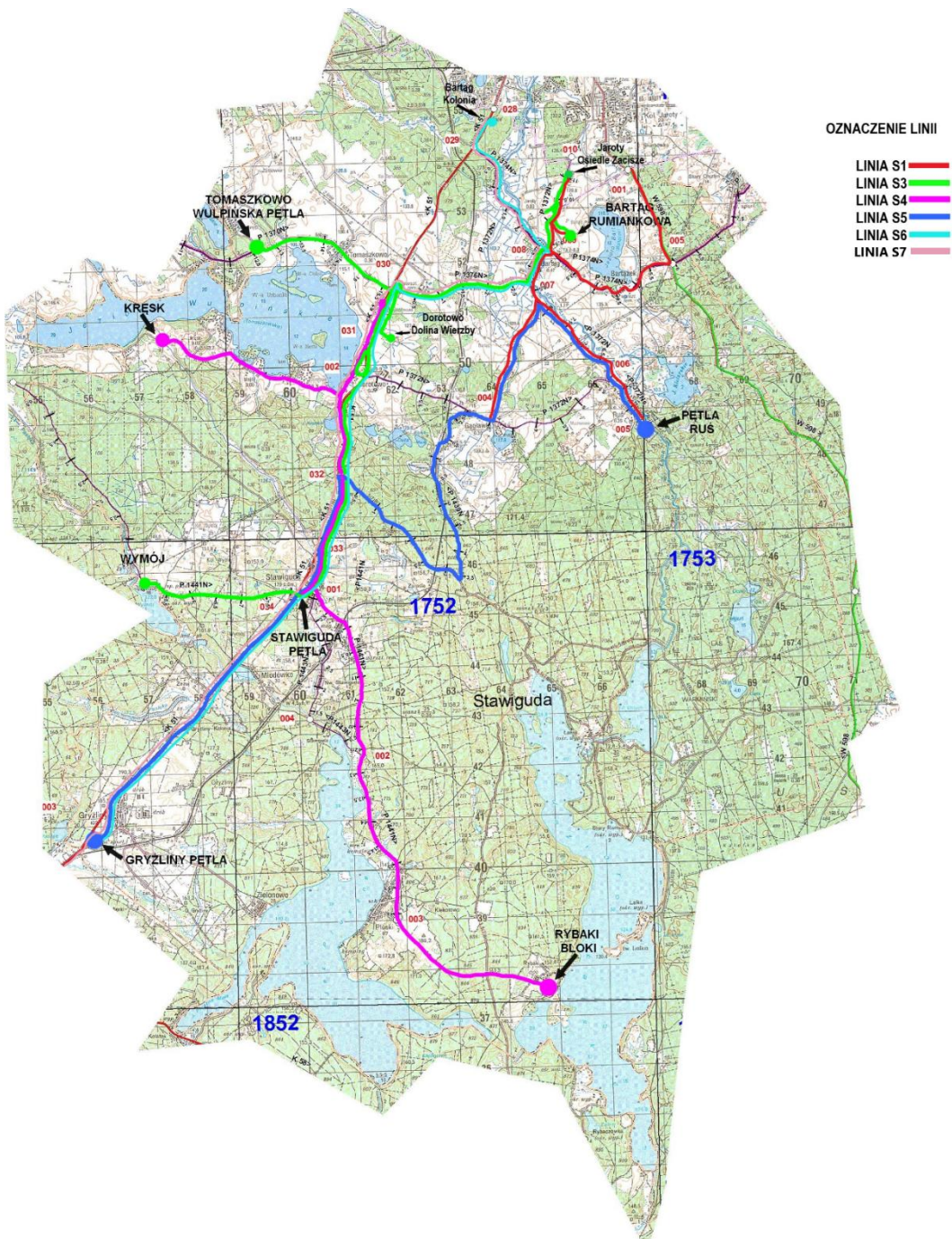
Założenia **rozwoju transportu zbiorowego** na terenie gminy Stawiguda, zintegrowanego z miastem Olsztyn, określa Koncepcja rozwoju komunikacji publicznej na terenie gminy Stawiguda oraz Plan Zrównoważonej Mobilności dla Miejskiego Obszaru Funkcjonalnego Olsztyna 2030+. Przy tworzeniu gminnego układu komunikacji zbiorowej brane były pod uwagę następujące czynniki:

- plany rozwoju budownictwa indywidualnego i wielorodzinnego wraz z istniejącą zabudową,
- funkcjonujące zakłady produkcyjne i usługowe,
- skomunikowane nowych terenów inwestycyjnych,
- preferowane przez mieszkańców gminy kierunki przemieszczania się,
- usytuowanie placówek oświatowych.

Na terenie gminy Stawiguda funkcjonuje 6 linii komunikacji gminnej: S1, S3, S4, S5, S6 i S7. Przewozy o charakterze użyteczności publicznej wykonywane są przez dwóch przewoźników:

- Inter Trans Sp. z o.o. Dobre Miasto operator linii S1, S3, S4 i S5, wybrany w trybie bezpośredniego zawarcia umowy o świadczenie usług w zakresie publicznego transportu zbiorowego na podstawie art. 22 ustawy z dnia 16 grudnia 2010 r. o publicznym transporcie zbiorowym,
- TOS Sp. z o.o. Świątki operator linii S6, wybrany w trybie ustawy z dnia 29 stycznia 2004 r. Prawo zamówień publicznych,
- Inter Trans Sp. z o.o. Dobre Miasto operator linii S7, wybrany w trybie bezpośredniego zawarcia umowy o świadczenie usług w zakresie publicznego transportu zbiorowego na podstawie art. 22 ustawy z dnia 16 grudnia 2010 r. o publicznym transporcie zbiorowym.

Schemat linii komunikacji zbiorowej na terenie gminy Stawiguda



Układ połączeń komunikacyjnych na terenie gminy Stawiguda w 2025 roku

Linia S1 obsługująca trasę Bartąg Tęczowy Las – Ruś Pętla funkcjonowała w 8 wariantach przebiegu:

Nazwa i przebieg linii komunikacyjnej (opis trasy)	Długość linii komunikacyjnej (w km)	Łączna liczba zatrzymań autobusu na przystankach komunikacyjnych	Częstotliwość połączeń
S1A Ruś Pętla – Bartąg Tęczowy Las przez Gągławki – Jaroty – Bartązek (Ruś Pętla – Ruś szkoła – Ruś stok narciarski - Gągławki Krzyż – Gągławki Wieś - Gągławki Krzyż- Bartąg Łańska – Bartąg Kościół – Bartąg Rondo – Bartąg Rumiankowa – Bartąg Fiołkowa – Jaroty Osiedle Zacisze – Jaroty Jakubowa - Jaroty Osiedle Zacisze - Bartąg Rondo na Bartązek – Bartązek Bloki – Bartązek Plaża – Bartązek Warmiński Las – Bartąg Olchowa – Bartąg Orzechowa – Bartąg Przyrodnicza – Bartąg Tęczowy Las)	20	60 214 23 zatrzymania x 14 kursów x 187 dni roboczych	14 połączeń w dni robocze
S1B Ruś Pętla – Bartąg Tęczowy Las przez Gągławki – Bartązek (Ruś Pętla – Ruś szkoła – Ruś stok narciarski - Gągławki Krzyż – Gągławki Wieś - Gągławki Krzyż- Bartąg Łańska – Bartąg Kościół – Bartąg Rondo na Bartązek – Bartązek Bloki – Bartą Plaża – Bartązek Warmiński Las – Bartąg Olchowa – Bartąg Orzechowa – Bartąg Przyrodnicza – Bartąg Tęczowy Las)	16,5	11 968 16 zatrzymań x 4 kursy x 187 dni roboczych	4 połączenia w dni robocze
S1C Bartąg Tęczowy Las - Ruś Pętla przez Bartązek – Jaroty (Ruś Pętla – Ruś szkoła – Ruś stok narciarski - Gągławki Krzyż – Gągławki Wieś - Gągławki Krzyż- Bartąg Łańska – Bartąg Kościół – Bartąg Rondo na Bartązek – Bartązek Bloki – Bartą Plaża – Bartązek Warmiński Las – Bartąg Olchowa – Bartąg Orzechowa – Bartąg Przyrodnicza – Bartąg Tęczowy Las)	13,5	38 860 20 zatrzymań x 9 kursów x 187 dni roboczych 20 zatrzymań x 4 kursy x 65 dni roboczych	13 9 połączeń w dni robocze 4 połączenia w dni robocze wolne od nauki szkolnej
S1D Ruś Pętla – Bartąg Tęczowy Las przez Bartąg – Jaroty – Bartązek (Ruś Pętla – Ruś szkoła – Bartąg Łańska – Bartąg Kościół – Bartąg Rondo – Bartąg Rumiankowa – Bartąg Fiołkowa – Jaroty Osiedle Zacisze – Jaroty Jakubowa - Bartąg Rondo na Bartązek – Bartązek Bloki – Bartą Plaża – Bartązek Warmiński Las – Bartąg Olchowa – Bartąg Orzechowa – Bartąg Przyrodnicza – Bartąg Tęczowy Las)	12,5	6 630 17 zatrzymań x 6 kursów x 65 dni roboczych wolnych od nauki szkolnej	6 połączeń w dni robocze wolne od nauki szkolnej
S1E Bartązek Plaża – Ruś Pętla przez Bartązek – Bartąg Nad Łyną Bartązek Plaża - Bartązek Bloki – Bartąg Rondo na Bartązek – Bartąg Kościół – Bartąg Łańska – Ruś stok Narciarski - Ruś Szkoła – Ruś Pętla	7,2	2 992 8 zatrzymań x 2 kursy x 187 dni roboczych	2 połączenia w dni nauki szkolnej
S1G Ruś Pętla – Bartąg Tęczowy Las przez Bartąg – Bartązek Ruś Pętla – Ruś szkoła - Ruś stok narciarski - Bartąg Łańska – Bartąg Kościół – Bartąg Rondo na Bartązek – Bartązek Bloki – Bartązek Plaża – Bartązek Warmiński Las – Bartąg Olchowa – Bartąg Orzechowa – Bartąg Przyrodnicza – Bartąg Tęczowy Las	9,5	5 236 14 zatrzymań x 2 kursy x 187 dni roboczych	2 połączenia w dni nauki szkolnej
S1H Jaroty – Bartąg Tęczowy Las przez Bartąg Bartąska – Bartązek Jaroty Jakubowa - Jaroty Osiedle Zacisze – Bartąg Rondo na Bartązek – Bartązek Bloki – Bartązek Plaża – Bartązek Warmiński Las – Bartąg Olchowa – Bartąg Orzechowa – Bartąg Przyrodnicza – Bartąg Tęczowy Las	7	1 300 10 zatrzymań x 2 kursy x 65 dni roboczych wolnych od nauki szkolnej	2 połączenia w dni robocze wolne od nauki szkolnej

S11 Jaroty – Ruś Pętla przez Bartąg Bartąska – Bartąg Nad Łyną Jaroty Jakubowa - Jaroty Osiedle Zacisze – Bartąg Kościół – Bartąg Łańska - Ruś stok narciarski - Ruś szkoła - Ruś Pętla	6	1 309 7 zatrzymań x 1 kurs x 187 dni nauki szkolnej	1 połączenie w dni nauki szkolnej
---	----------	---	---

Linia S3 obsługująca trasę Bartąg – Wymój funkcjonowała w 3 wariantach przebiegu:

Nazwa i przebieg linii komunikacyjnej (opis trasy)	Długość linii komunikacyjnej (w km)	Łączna liczba zatrzymań autobusu na przystankach komunikacyjnych	Częstotliwość połączeń
S3A Wymój – Jaroty przez Stawiguda – Dorotowo – Tomaszkowo – Bartąg – Jaroty Wymój – Stawiguda Pętla – Stawiguda Szkoła – Dorotowo – Dorotowo Wichrowe Wzgórza - Dorotowo Dolina Wierzy – Tomaszkowo DK 51 – Tomaszkowo Strzelca – Tomaszkowo Łabędzia – Tomaszkowo Myśliwska – Tomaszkowo Pole Golfowe – Tomaszkowo Rejsowa – Tomaszkowo Wulpińska Pętla – Tomaszkowo Łabędzia – Tomaszkowo Strzelca – Bartąg Stacja – Bartąg Kościół – Bartąg Rondo – Bartąg Rumiankowa – Bartąg Fiołkowa – Jaroty Osiedle Zacisze - Jaroty Jakubowa	22,7	5 6342 22 zatrzymania x 13 kursów x 187 dni nauki szkolnej 22 zatrzymania x 2 kursy x 65 dni robocze wolne od nauki szkolnej,	15 13 połączeń w dni nauki szkolnej 2 połączenia w dni robocze wolne od nauki szkolnej
S3B Wymój – Stawiguda Szkoła przez Stawiguda Pętla Wymój – Stawiguda Pętla – Stawiguda Szkoła	3,0	1 683 3 zatrzymania x 3 kursy x 187 dni nauki szkolnej	3 połączenia w dni nauki szkolnej
S3C Wymój – Jaroty przez Stawiguda – Tomaszkowo – Bartąg Wymój – Stawiguda Pętla – Stawiguda Szkoła – Dorotowo – Dorotowo Wichrowe Wzgórza - Dorotowo Dolina Wierzy – Tomaszkowo DK 51 – Tomaszkowo Strzelca – Tomaszkowo Łabędzia – Tomaszkowo Pole Golfowe – Tomaszkowo Rejsowa – Tomaszkowo Wulpińska Pętla – Tomaszkowo Łabędzia – Tomaszkowo Strzelca – Bartąg Stacja – Bartąg Kościół – Bartąg Rondo – Jaroty Osiedle Zacisze - Jaroty Jakubowa	23,9	3 705 19 zatrzymań x 2 kursy x 65 dni robocze wolne od nauki szkolnej,	19 połączeń w dni robocze wolne od nauki szkolnej

Linia S4 obsługująca trasę Kręsk – Rybaki Bloki funkcjonowała w 3 wariantach przebiegu:

Nazwa i przebieg linii komunikacyjnej (opis trasy)	Długość linii komunikacyjnej (w km)	Łączna liczba zatrzymań autobusu na przystankach komunikacyjnych	Częstotliwość połączeń
S4A Kręsk – Rybaki Bloki Kręsk – Majdy Kapliczka – Majdy Anny – Dorotowo Adama i Ewy – Stawiguda Pętla – Stawiguda Szkoła – Stawiguda Urząd – Stawiguda Stacja – Stawiguda Ogrodowa – Pluski Kolonia – Pluski Dębowa – Pluski – Pluski Polna – Rybaki Bloki	19,5	29 265 15 zatrzymań x 8 kursów x 187 dni nauki szkolnej 15 zatrzymań x 7 kursów x 65 dni robocze wolne od nauki szkolnej	15 8 połączeń w dni nauki szkolnej 7 połączeń w dni robocze wolne od nauki szkolnej
S4B Stawiguda – Rybaki Bloki przez Pluski Stawiguda Pętla – Stawiguda Szkoła – Stawiguda Urząd – Stawiguda Stacja – Stawiguda Ogrodowa – Pluski Kolonia – Pluski Dębowa – Pluski – Pluski Polna – Rybaki Bloki	11,5	13 250 10 zatrzymań x 5 kursów x 187 dni nauki szkolnej 10 zatrzymań x 6 kursów x 65 dni robocze wolne od nauki szkolnej	11 5 połączeń w dni nauki szkolnej 6 połączeń w dni robocze wolne od nauki szkolnej
S4C Kręsk – Stawiguda przez Dorotowo Kręsk – Majdy Kapliczka – Majdy Anny – Dorotowo Adama i Ewy – Stawiguda Szkoła – Stawiguda Pętla	7,5	390 6 zatrzymań x 1 kurs x 65 dni robocze wolne od nauki szkolnej	1 połączenie w dni robocze wolne od nauki szkolnej

Linia S5 obsługująca trasę Gryżliny Pętla – Ruś Pętla występowała w 3 wariantach:

Nazwa i przebieg linii komunikacyjnej (opis trasy)	Długość linii komunikacyjnej (w km)	Łączna liczba zatrzymań autobusu na przystankach komunikacyjnych	Częstotliwość połączeń
S5Ar Ruś Pętla – Gryżliny przez Bartąg – Gągławki – Stawigudę – Miodówko Ruś Pętla – Ruś szkoła – Ruś Stok – Bartąg Łańska – Bartąg Stacja – Gągławki Krzyż – Gągławki Wieś – Gągławki Stacja – Gągławki Leśniczówka – Łańsk Przejazd Kolejowy – Stawiguda Szkoła – Stawiguda Pętla – Miodówko – Zezuj – Gryżliny Kolonia – Gryżliny Baczewskiego – Gryżliny Pętla	26	19 000 19 zatrzymań x 5 kursów x 187 dni nauki szkolnej 19 zatrzymań x 1 kurs x 65 dni robocze wolne od nauki szkolnej	6 5 połączeń w dni nauki szkolnej 1 połączenie w dni robocze wolne od nauki szkolnej
S5Ag Gryżliny – Ruś przez Miodówko – Stawigudę – Gągławki – Bartąg Gryżliny Pętla – Gryżliny Baczewskiego – Gryżliny Kolonia – Zezuj – Miodówko – Stawiguda Pętla – Stawiguda Szkoła – Łańsk Przejazd Kolejowy – Gągławki Leśniczówka – Gągławki Stacja – Gągławki Wieś – Gągławki Krzyż – Bartąg Stacja – Bartąg Łańska – Ruś stok narciarski – Ruś szkoła – Ruś Pętla	28	19 000 19 zatrzymań x 5 kursów x 187 dni nauki szkolnej, 19 zatrzymań x 1 kurs x 65 dni robocze wolne od nauki szkolnej	6 5 połączeń w dni nauki szkolnej 1 połączenie w dni robocze wolne od nauki szkolnej
S5B Gryżliny Pętla – Stawiguda Gryżliny Pętla – Gryżliny Baczewskiego – Gryżliny Kolonia – Zezuj – Miodówko – Stawiguda Pętla	6,5	276 6 zatrzymań x 2 kursy x 65 dni robocze wolne od nauki szkolnej	2 połączenia w dni robocze wolne od nauki szkolnej

Linia S6 obsługująca trasę Gryżliny Pętla – Bartąg (Kolonia) z przejazdem komercyjnym do Olsztyna (Dworzec PKP) funkcjonowała w 1 wariantcie przebiegu:

Nazwa i przebieg linii komunikacyjnej (opis trasy)	Długość linii komunikacyjnej (w km)	Łączna liczba zatrzymań autobusu na przystankach komunikacyjnych	Częstotliwość połączeń
<p>S6 Gryżliny – Bartąg Kolonia przejazd komercyjny Bartąg Kolonia – Olsztyn Dworzec PKP Gryżliny Pętla – Gryżliny Baczewskiego – Gryżliny Kolonia – Zezuj – Miodówko – Stawiguda Pętla – Stawiguda Szkoła – Dorotowo – Dorotowo Rybaczkówka – Tomaszkowo – Bartąg Kościół – Bartąg Zajazd – Bartąg Skrzyżowanie DK51</p>	35	<p>42 120 13 zatrzymań x 8 kursów x 252 dni robocze 13 zatrzymań x 16 kursów x 51 sobót 13 zatrzymań x 8 kursów x 51 niedziel</p>	<p>32 połączenia 8 w dni robocze 16 w soboty 8 w niedziele</p>

Linia S7 obsługująca trasę Olsztynek – Bartąg (granica gminy) z przejazdem komercyjnym do Olsztyna (Plac Roosevelta) funkcjonowała w 1 wariantcie z odmiennym przebiegiem w obu kierunkach:

Nazwa i przebieg linii komunikacyjnej (opis trasy)	Długość linii komunikacyjnej (w km)	Łączna liczba zatrzymań autobusu na przystankach komunikacyjnych	Częstotliwość połączeń
<p>S7 Olsztynek – Bartąg przez Amerykę – Stawigudę – Bartąg przejazd komercyjny Bartąg granica gminy – Olsztyn Plac Roosevelta Olsztynek Dworzec PKP – Olsztynek Skansen – Ameryka – Gryżliny Pętla – Gryżliny Baczewskiego – Gryżliny Kolonia – Zezuj – Miodówko – Stawiguda Pętla – Stawiguda Szkoła – Stawiguda Warszawska – Dorotowo Kepijko – Dorotowo Adama i Ewy – Dorotowo – Dorotowo Rybaczkówka – Tomaszkowo – Bartąg Kościół – Bartąg Zajazd</p>	25,2	<p>29 133 27 zatrzymania x 13 kursów x 83 dni roboczych</p>	<p>13 połączeń w dni robocze</p>
<p>S7 Bartąg – Olsztynek przez Bartąg – Stawigudę – Amerykę przejazd komercyjny Olsztyn Plac Roosevelta – Bartąg granica gminy Bartąg Zajazd – Bartąg Kościół – Tomaszkowo – Dorotowo Rybaczkówka – Dorotowo – Dorotowo Adama i Ewy – Dorotowo Kepijko – Stawiguda Szkoła – Stawiguda Pętla – Miodówko – Zezuj – Gryżliny Kolonia – Gryżliny Baczewskiego – Gryżliny Pętla – Ameryka – Olsztynek Skansen – Olsztynek Staromiejska – Olsztynek Dworzec PKP</p>	25,6	<p>29 133 27 zatrzymania x 13 kursów x 83 dni roboczych</p>	<p>13 połączeń w dni robocze</p>

Korzystanie z gminnej komunikacji zbiorowej w 2025 roku

Wskaźnik	Wartość	Zmiana w stosunku do 2024 r.
Łączna liczba pasażerów publicznego transportu zbiorowego	376 881	wzrost o 11,66%
Liczba sprzedanych biletów jednorazowych Przyjęto przelicznik: 1 bilet = 1 pasażer	20 481	wzrost o 175,48%
Liczba sprzedanych biletów miesięcznych Przyjęto przelicznik: 1 bilet miesięczny = 44 pasażerów	356 400	wzrost o 8,67%

Łączny roczny przebieg na wszystkich liniach komunikacyjnych wyniósł 440 357,07 km, co stanowi 1,87 % wzrostu w stosunku do 2024 roku.

Finansowanie i koszty gminnej komunikacji zbiorowej w 2025 roku

Wartość przejechanych wozokilometrów	3 843 457,73 zł	wzrost o 20,80% w stosunku do 2024 r.
Wartość dofinansowania z Funduszu Rozwoju Przewozów Autobusowych	1 149 010,70 zł	spadek o 9,32% w stosunku do 2024 r.
Wartość pomocy finansowej od Gminy Olsztynek	142 951,41 zł	od 1 września 2025 r.
Środki własne	2 551 495,62 zł	spadek o 1,30% w stosunku do 2024 r.
Wartość sprzedanych biletów*	307 050,99 zł	spadek o 45 % w stosunku do 2024 r.
Rzeczywisty koszt 1 wozokilometra ponoszony przez Gminę Stawiguda wynosi 5,79 zł wzrost o 10,71% w stosunku do 2024 r.		

*w 2025 r. wprowadzono bezpłatny transport dla mieszkańców Gminy Stawiguda na podstawie programu Stawigudzka Karta Mieszkańca

W 2025 r. Gmina Stawiguda wraz z Gminą Olsztynek podjęły decyzję o wypowiedzeniu porozumienia w sprawie powierzenia Gminie Olsztyn organizacji lokalnego transportu zbiorowego w ramach obsługi linii 129 (Olsztyn Plac Roosevelta – Olsztynek). Decyzja o likwidacji wynikała głównie z wysokich kosztów utrzymania połączenia. Gminy wspólnie zdecydowały o **uruchomieniu linii S7**. Na mocy porozumienia z dnia 28 sierpnia 2025 roku Gmina Olsztynek powierzyła Gminie Stawiguda realizację swojego zadania własnego w zakresie organizacji publicznego transportu zbiorowego na terenie gminy Olsztynek. We wrześniu uruchomiono linię S7 Olsztynek – Bartąg (granica gminy), z dalszym przejazdem komercyjnym do Olsztyna. Linia 129 funkcjonowała do końca sierpnia 2025 roku.

Koszt funkcjonowania linii 129 na terenie Gminy Stawiguda do końca sierpnia 2025 roku

	Wartość (zł)	
Liczba wozokilometrów	28 880,07	spadek o 44,59 % w stosunku do 2024 r.
Wartość brutto 1 wozokilometra	9,85	wzrost o 60,42 % w stosunku do 2024 r.
Koszt poniesiony przez Gminę	284 538,57	wzrost o 10,84 % w stosunku do 2024 r.

Obsługę komunikacyjną mieszkańców Gminy Stawiguda zapewniają także linie komunikacji miejskiej funkcjonujące w ramach systemu transportowego Olsztyna, w tym m.in. linie 121, 126 oraz 136. Linie te odgrywają istotną rolę w integracji transportowej obszaru gminy Stawiguda z Miejskim Obszarem Funkcjonalnym Olsztyna.

Stawigudzka Karta Mieszkańca

W sierpniu 2024 roku, na podstawie uchwały nr V/49/2024, Rada Gminy Stawiguda przyjęła Program pn. „Stawigudzka Karta Mieszkańca”. W ramach Programu ustanowiono system ulg, uprawnień oraz zniżek adresowany do mieszkańców gminy Stawiguda. Program stanowi element polityki społecznej oraz promocyjnej gminy i realizuje cele obejmujące w szczególności:

- 1) integrację społeczności lokalnej;
- 2) wzmacnianie poczucia tożsamości lokalnej wśród mieszkańców;
- 3) wspieranie zrównoważonego rozwoju gminy Stawiguda;
- 4) podnoszenie standardu życia mieszkańców poprzez poprawę warunków bytowych;
- 5) promowanie gminy Stawiguda jako miejsca sprzyjającego zamieszkańiu;
- 6) zwiększenie dostępności i atrakcyjności lokalnego transportu publicznego;
- 7) poszerzenie możliwości korzystania z gminnej infrastruktury publicznej;
- 8) ułatwienie dostępu do usług publicznych oraz oferty kulturalnej, sportowej i edukacyjnej;
- 9) wzbogacenie oferty spędzania czasu wolnego;
- 10) kształtowanie i promowanie kultury aktywnego wypoczynku.

Stawigudzka Karta Mieszkańca uprawnia mieszkańców gminy Stawiguda do bezpłatnych przejazdów gminnym transportem publicznym, wspierając mobilność i dostępność lokalnych usług. **Rok 2025 był pierwszym okresem realizacji Programu**, obejmującym jego wdrożenie oraz etap początkowego funkcjonowania. W pierwszym etapie Program zapewnił mieszkańcom możliwość korzystania z bezpłatnego transportu publicznego organizowanego przez Gminę Stawiguda. Rozwiązanie to miało na celu zwiększenie dostępności komunikacyjnej na terenie gminy, poprawę mobilności mieszkańców oraz promowanie transportu zbiorowego jako alternatywy dla transportu indywidualnego.

Liczba wydanych kart w 2025 roku

1 335

W kolejnych etapach planowane jest stopniowe rozszerzanie zakresu oferowanych korzyści, w szczególności poprzez włączanie nowych usług oraz partnerów programu. Ocena funkcjonowania Programu, w tym poziomu jego wykorzystania oraz zasadności dalszego rozwoju, będzie możliwa w kolejnych latach jego realizacji.

2.6. Plan Gospodarki Niskoemisyjnej

Aktualny **Plan Gospodarki Niskoemisyjnej** Gminy Stawiguda został przyjęty uchwałą nr XVI/176/2016 Rady Gminy Stawiguda z dnia 04 lipca 2016 r. w sprawie przyjęcia Planu Gospodarki Niskoemisyjnej Gminy Stawiguda. Celem strategicznym Planu jest redukcja emisji dwutlenku węgla, a jego osiągnięcie jest możliwe poprzez realizację celów szczegółowych:

- wzrost liczby budynków komunalnych, mieszkalnych, użyteczności publicznej objętych termomodernizacją,
- rozwój i poprawa jakości ciepłownictwa, przede wszystkim źródeł ciepła,
- ograniczenie „niskiej emisji” z mieszkalnictwa,
- wzrost wykorzystania OZE w gospodarstwach indywidualnych i przedsiębiorstwach,
- wzrost liczby zmodernizowanych systemów grzewczych i wprowadzonych w tym zakresie

- technologii wykorzystujących odnawialne źródła energii,
- rozwój systemów transportu zbiorowego,
- rozwój sieci dróg rowerowych w granicach gminy,
- wzrost liczby zmodernizowanego oświetlenia ulicznego,
- wzrost liczby zmodernizowanego oświetlenia w budynkach użyteczności publicznej,
- kształtowanie świadomości ekologicznej mieszkańców gminy,
- ograniczenie zużycia i kosztów energii używanej przez odbiorców,
- ograniczenie emisji komunikacyjnej.

W ramach działań mających na celu redukcję emisji zanieczyszczeń do powietrza tj. ograniczenia „niskiej” emisji zanieczyszczeń emitowanej z zabudowy mieszkaniowej w roku 2025 Gmina realizowała program polegający na udzielaniu dotacji celowej ze środków budżetu Gminy Stawiguda na dofinansowanie inwestycji służących ochronie powietrza, polegających na wymianie źródeł ciepła w budynkach lub lokalach mieszkalnych położonych na terenie gminy. Zadanie realizowane jest zgodnie z uchwałą nr XXXIII/332/2018 Rady Gminy Stawiguda z dnia 11 stycznia 2018 r. w sprawie określania zasad udzielania dotacji celowej z budżetu Gminy Stawiguda na dofinansowanie inwestycji służących ochronie powietrza, polegających na wymianie źródeł ciepła w budynkach lub lokalach mieszkalnych na terenie gminy Stawiguda.

Udzielone dotacje

3	Łączna kwota 9 000,00 zł
---	--------------------------

2.7. Strategia Rozwiązywania Problemów Społecznych na lata 2016-2025

W 2025 roku obowiązywała **Strategia Rozwiązywania Problemów Społecznych** Gminy Stawiguda na lata 2016-2025, zatwierdzona uchwałą nr XVI/182/2016 Rady Gminy Stawiguda z dnia 04 lipca 2016 r.

W 2025 roku Gmina Stawiguda realizowała poniższe cele Strategii:

Cel strategiczny	Cel operacyjny	Działania realizowane w 2025 roku
1. Aktywizacja i integracja społeczna mieszkańców gminy	1.1. Wyzwalanie aktywności obywatelskiej	<ul style="list-style-type: none"> – organizacja wydarzeń podnoszących świadomość obywatelską i odpowiedzialność za dobro wspólne angażujących społeczność lokalną – organizacja spotkań mieszkańców gminy ze specjalistami w zakresie działań obywatelskich – promowanie działań organizacji pozarządowych
	1.2. Integracja społeczności gminy	<ul style="list-style-type: none"> – organizacja różnych warsztatów i spotkań tematycznych skierowanych dla mieszkańców – organizacja prelekcji, wystaw i spotkań tematycznych
	1.3. Rozwój kompetencji społecznych osób zagrożonych wykluczeniem społecznym	<ul style="list-style-type: none"> – prowadzenie programów edukacyjnych motywacyjnych, uświadamiających, treningów umiejętności społecznych – organizacja zajęć psychologicznych – zawieranie kontraktów socjalnych

	1.4. Rozwój współpracy instytucji i organizacji działających na rzecz społeczności lokalnych z innymi organizacjami na szczeblu lokalnym, wojewódzkim, krajowym i międzynarodowym	<ul style="list-style-type: none"> – organizacja spotkań pracowników instytucji i organizacji działających na rzecz społeczności lokalnych – udział kierownictwa i pracowników instytucji i organizacji działających na rzecz społeczności lokalnych w spotkaniach branżowych i konferencjach
	1.5. Wsparcie osób starszych, niepełnosprawnych i niesamodzielnych	<ul style="list-style-type: none"> – organizacja czasu wolnego dla osób starszych niepełnosprawnych i niesamodzielnych – organizacja wydarzeń integrujących osoby starsze niepełnosprawne i niesamodzielne z lokalną społecznością – organizacja spotkań integrujących i aktywizujących osoby starsze, niepełnosprawne i niesamodzielne, – organizacja spotkań wzmacniających więzi międzypokoleniowe – promocja aktywnych postaw i osiągnięć osób starszych, niepełnosprawnych i niesamodzielnych – organizacja warsztatów, festynów, plenerów, przeglądów, wycieczek, wystaw itp. – pomoc materialna
2. Przeciwdziałanie patologiom i uzależnieniom	2.1. Organizacja kampanii informacyjnych i profilaktycznych	<ul style="list-style-type: none"> – organizacja akcji bezpłatnych badań profilaktycznych dla dzieci, młodzieży i osób dorosłych – organizacja profilaktyki zdrowotnej p/ uzależnieniom mających wpływ na stan zdrowia mieszkańców gminy – realizacja programów profilaktycznych z Narodowego Funduszu Zdrowia – realizacja programów profilaktycznych z GKRPA
	2.2. Profilaktyka i ograniczanie skutków uzależnień	<ul style="list-style-type: none"> – prowadzenie działań uświadamiających uzależnionym ich nałogi – prowadzenie działań wspierających wychodzenie z nałogu – organizacja kampanii informacyjnych i profilaktycznych skierowanych do dzieci i młodzieży – organizacja kampanii informacyjnych i profilaktycznych skierowanych do osób dorosłych – organizacja spotkań ze specjalistami medycyny i profilaktyki uzależnień – organizacja wydarzeń i festynów promujących profilaktykę uzależnień i zdrowy tryb życia
	2.3. Zwiększenie dostępności programów korekcyjno-edukacyjnych dla osób stosujących przemoc	<ul style="list-style-type: none"> – współpraca z Powiatowym PCPR w zakresie kierowania osób stosujących przemoc na zajęcia korekcyjno-edukacyjne
	2.4. Wsparcie osób znajdujących się w kryzysie i osób doświadczających przemocy	<ul style="list-style-type: none"> – organizacja miejsca i prowadzenie spotkań ze specjalistami i doradcami – organizacja spotkań z wzmacniających zdrowie psychiczne – organizacja spotkań animacyjnych i aktywizacyjnych – działalność Zespołu Interdyscyplinarnego – realizacja procedury „Niebieskie Karty”
	2.5. Zwiększenie dostępu do programów terapeutycznych	<ul style="list-style-type: none"> – realizacja zajęć socjoterapeutycznych dla dzieci i młodzieży – realizacja programów profilaktycznych dla dzieci i młodzieży – organizacja kolonii profilaktycznych dla dzieci i młodzieży

3. Wsparcie rodziny	3.1. Doskonalenie funkcji rodziny – wsparcie rodzin dysfunkcyjnych	<ul style="list-style-type: none"> – organizacja programów integracyjnych i szkoleniowych dla rodzin dysfunkcyjnych – organizacja czasu wolnego dla dzieci i młodzieży z rodzin dysfunkcyjnych – organizacja spotkań ze specjalistami – organizacja spotkań z zakresu profilaktyki zdrowia – działalność asystenta rodziny – organizacja spotkań animacyjnych i aktywizacyjnych
	3.2. Prowadzenie działań na rzecz poprawy sytuacji osób starszych w gminie	<ul style="list-style-type: none"> – organizacja czasu wolnego dla osób starszych – organizacja spotkań integrujących i aktywizujących osoby starsze – organizacja spotkań umacniających więzi międzypokoleniowe
	3.3. Wsparcie rodzin wielodzietnych	<ul style="list-style-type: none"> – organizacja programów integracyjnych dla rodzin wielodzietnych – organizacja czasu wolnego dla dzieci i młodzieży z rodzin wielodzietnych – organizacja spotkań animacyjnych i aktywizacyjnych
	3.4. Wsparcie rodziców samotnie wychowujących dzieci	<ul style="list-style-type: none"> – organizacja spotkań animacyjnych i aktywizacyjnych
	3.5. Rozwój współpracy międzypokoleniowej	<ul style="list-style-type: none"> – organizacja spotkań ze specjalistami i doradcami – organizacja spotkań z zakresu profilaktyki zdrowia – organizacja spotkań animacyjnych i aktywizacyjnych
	3.6. Zapewnienie dzieciom i młodzieży odpowiednich warunków do życia i rozwoju zgodnie z ich potrzebami	<ul style="list-style-type: none"> – organizacja czasu wolnego dla dzieci i młodzieży – organizacja zajęć pozalekcyjnych dla dzieci i młodzieży – organizacja festynów rodzinnych – promocja aktywnych postaw i osiągnięć dzieci i młodzieży – prowadzenie wymian młodzieżowych – organizacja spotkań informacyjnych dla rodziców
4. Wsparcie mieszkańców na rynku pracy	4.1. Wsparcie osób młodych na rynku pracy	<ul style="list-style-type: none"> – współpraca z Urzędem Pracy w zakresie aktywizacji zawodowej osób młodych, pozostających bez pracy – organizacja spotkań podnoszących kwalifikacje zawodowe ludzi młodych
	4.3. Wsparcie kobiet na rynku pracy	<ul style="list-style-type: none"> – współpraca z Urzędem Pracy w zakresie aktywizacji zawodowej kobiet – organizacja szkoleń podnoszących kwalifikacje zawodowe kobiet
	4.4. Rozwój ekonomii społecznej	<ul style="list-style-type: none"> – organizacja spotkań informacyjnych z zakresu ekonomii społecznej – organizacja spotkań z zakresu społecznie odpowiedzialnego biznesu
	4.5. Wsparcie na rynku pracy osób niepełnosprawnych	<ul style="list-style-type: none"> – współpraca z Urzędem Pracy w zakresie aktywizacji zawodowej osób niepełnosprawnych – organizacja szkoleń podnoszących kwalifikacje zawodowe osób niepełnosprawnych
	4.6. Wsparcie osób długotrwale bezrobotnych i ograniczanie skutków długotrwałego bezrobocia	<ul style="list-style-type: none"> – współpraca z Urzędem Pracy w zakresie aktywizacji zawodowej osób długotrwale bezrobotnych – organizacja szkoleń podnoszących kwalifikacje zawodowe osób długotrwale bezrobotnych – organizacja spotkań osób długotrwale bezrobotnych z potencjalnymi pracodawcami

2.8. Gminny Program Wsparcia Rodziny na lata 2025-2027

Ustawa z dnia 9 czerwca 2011 r. o **wspieraniu rodziny** i systemie pieczy zastępczej nakłada na gminę obowiązek realizacji zadań w zakresie wspierania rodziny i systemu pieczy zastępczej. Zgodnie z art. 176 do zadań gminy należy opracowanie i realizacja 3-letnich gminnych programów wspierania rodziny, tworzenie systemu opieki nad dzieckiem, w tym placówek wsparcia dziennego, finansowanie kosztów szkoleń, podnoszenia kwalifikacji, innych kosztów asystenta rodziny i rodzin wspierających, współfinansowanie pobytu dziecka w rodzinie zastępczej, rodzinnym domu dziecka lub innej placówce, sporządzanie sprawozdań rzeczowo- finansowych z zakresu wspierania rodziny, prowadzenie monitoringu sytuacji dziecka z rodziny zagrożonej. Zadania związane z realizacją ustawy o wspieraniu rodziny i systemie pieczy zastępczej w Gminie Stawiguda realizowane są głównie przez Gminny Ośrodek Pomocy Społecznej w Stawigudzie. Ponadto szereg działań na rzecz rodziny podejmowanych jest przez Gminny Ośrodek Kultury w Stawigudzie, placówki edukacyjne, sołectwa oraz stowarzyszenia działające na rzecz rodziny w gminie.

Uchwałą nr VIII/85/2024 Rady Gminy Stawiguda z dnia 12 grudnia 2024 roku przyjęto do realizacji Gminny Program Wsparcia Rodziny na lata 2025-2027. Głównym celem programu jest stworzenie spójnego systemu opieki nad dzieckiem i rodziną w Gminie Stawiguda.

Cele szczegółowe to:

- Budowanie bezpieczeństwa socjalnego rodzin;
- Wspomaganie potencjału rozwojowego rodziny;
- Wspomaganie dziecka w środowisku szkolnym;
- Opieka nad dziećmi z rodzin niewydolnych wychowawczo;
- Poprawa stanu bezpieczeństwa rodziny, dzieci i młodzieży oraz zapobieganie uzależnieniom i zjawiskom przemocy;
- Wspieranie kobiet w ciąży i rodzin, ze szczególnym uwzględnieniem kobiet w ciąży powikłanej oraz w sytuacji niepowodzeń położniczych.

Realizacja założeń Programu możliwa jest dzięki ścisłej współpracy instytucji działających na rzecz dzieci i rodziny w Gminie Stawiguda placówek edukacyjnych, Gminnego Ośrodka Pomocy Społecznej, Gminnego Ośrodka Kultury, Stowarzyszeń, Zespołu Interdyscyplinarnego, Gminnej Komisji Rozwiązywania Problemów Alkoholowych.

2.9. Gminny Program Przeciwdziałania Przemocy w Rodzinie oraz Ochrony Ofiar Przemocy w Rodzinie na lata 2022-2026

Gminny Program Przeciwdziałania Przemocy w Rodzinie oraz Ochrony Ofiar Przemocy w Rodzinie, przyjęty uchwałą nr XV/148/2025 Rady Gminy Stawiguda z dnia 11 września 2025 roku, to dokument, którego zadaniem jest wprowadzenie w życie działań, mających na celu udzielanie pomocy ofiarom przemocy rodzinnej, a także podejmowanie odpowiednich działań wobec sprawców przemocy oraz zwrócenie uwagi społeczności lokalnej na zjawisko przemocy w rodzinie. Program wyznacza również główne kierunki działania Zespołu Interdyscyplinarnego w Stawigudzie w celu skutecznego reagowania na to zjawisko. Celem strategicznym programu jest przeciwdziałanie przemocy w rodzinie, ochrona ofiar przemocy w rodzinie oraz zwiększenie dostępności i skuteczności profesjonalnej pomocy. Program

określa szczegółowe zadania do realizowania, ukierunkowane na: rozwój systemu przeciwdziałania przemocy oraz współpracy międzyinstytucjonalnej, zapewnienie dostępności pomocy osobom i rodzinom z dotkniętym problemem przemocy domowej, kształtowanie świadomości społecznej w zakresie zjawiska przemocy w rodzinie.

Celem głównym Programu jest podejmowanie bieżących oraz profilaktycznych działań, zmierzających do znacznego zmniejszenia skali zjawiska przemocy domowej oraz skutecznego przeciwdziałania przemocy domowej, zmiany negatywnych postaw społecznych tolerujących przemoc lub utrudniających interwencję w przypadku ujawnionej przemocy.

Cele strategiczne Programu przeciwdziałania przemocy w rodzinie:

- Profesjonalna diagnoza skali zjawiska przemocy domowej;
- Koordynacja działań lokalnych podmiotów – realizacja zadań przez Zespół Interdyscyplinarny;
- Systematyczna edukacja środowiska lokalnego w celu podniesienia społecznej świadomości i wrażliwości na temat zjawiska przemocy domowej;
- Zapewnienie pomocy i należytego wsparcia osobom doświadczającym przemocy domowej;
- Prowadzenie działań profilaktyczno-edukacyjnych dotyczących zapobiegania zjawisku przemocy;
- Objęcie działaniami profilaktycznymi oraz odpowiednim wsparciem rodzin zagrożonych wystąpieniem przemocy;
- Wzrost kompetencji służb i osób zajmujących się przeciwdziałaniem przemocy domowej.

2.10. Gminny Program Profilaktyki i Rozwiązywania Problemów Alkoholowych i Gminny Program Przeciwdziałania Narkomanii dla Gminy Stawiguda na lata 2024-2027

Gminny Program Profilaktyki i Rozwiązywania Problemów Alkoholowych oraz Przeciwdziałania Narkomanii dla Gminy Stawiguda na lata 2024-2027, przyjęty uchwałą nr LXVIII/624/2023 Rady Gminy Stawiguda z dnia 14 grudnia 2023 r. (zmieniony uchwałą nr LXXI/655/2024 Rady Gminy Stawiguda z dnia 21 marca 2024 roku), określa sposób realizacji zadań własnych gminy wynikających z art. 4¹ ust. 1, 2 i 5 ustawy z dnia 26 października 1982 r. o wychowaniu w trzeźwości i przeciwdziałaniu alkoholizmowi i art. 10 ust. 1-2b ustawy z dnia 29 lipca 2005 r. o przeciwdziałaniu narkomanii. Program kontynuuje realizację sprawdzonych w poprzednich latach działań, ale podejmuje również nowe przedsięwzięcia, których celem jest zwiększenie ich skuteczności.

Nadrzędnym celem Programu jest tworzenie spójnego systemu działań profilaktycznych i naprawczych, zmierzających do zapobiegania powstawaniu nowych problemów oraz zmniejszenie rozmiarów problemów, które aktualnie występują. Działania podejmowane w ramach Programu mają na celu zmniejszenie różnorodnych problemów, których przyczyną jest alkohol i inne uzależnienia w całej społeczności lokalnej, a nie tylko w grupie podwyższonego ryzyka.

Cel główny Programu to rozwój i doskonalenie istniejącego systemu przeciwdziałania uzależnieniom od alkoholu i innych substancji psychoaktywnych dostosowanego do zmieniających się potrzeb i zagrożeń, a także ograniczanie negatywnych skutków, będących konsekwencją tych zjawisk, w tym przeciwdziałanie przemocy domowej. Cel główny realizowany był w obszarach profilaktyki uniwersalnej, selektywnej, wskazującej, rehabilitacji oraz promocji zdrowego stylu życia i edukacji zdrowotnej.

Zrealizowane działania obejmowały:

- rozszerzenie oferty zajęć profilaktycznych dla dzieci i młodzieży,
- prowadzenie i upowszechnianie działań informacyjno-edukacyjnych mających na celu podniesienie wśród mieszkańców, a w szczególności wśród młodzieży poziomu wiedzy o zagrożeniach wynikających ze spożywania alkoholu, zażywania substancji psychoaktywnych, nikotyny oraz zachowań ryzykownych,
- zwiększenie dostępności i podnoszenie jakości pomocy dla członków rodzin z problemem uzależnień oraz dla osób doznających przemocy w rodzinie,
- zintensyfikowanie działań w zakresie skutecznego egzekwowania przepisów dotyczących sprzedaży i podawania, reklamy, promocji oraz spożywania napojów alkoholowych,
- zwiększenie dostępności pomocy terapeutycznej i rehabilitacyjnej dla osób uzależnionych od alkoholu i członków ich rodzin,
- udzielanie rodzinom, w których występują problemy alkoholowe, pomocy psychospołecznej i prawnej,
- prowadzenie profilaktycznej działalności informacyjnej i edukacyjnej oraz działalności szkoleniowej w zakresie rozwiązywania problemów alkoholowych, przeciwdziałania narkomanii oraz uzależnieniom behawioralnym, w szczególności dla dzieci i młodzieży,
- wspomaganie działalności instytucji, stowarzyszeń i osób fizycznych, służącej rozwiązywaniu problemów alkoholowych.

W 2025 roku plan finansowy Gminnego Programu Profilaktyki i Rozwiązywania Problemów Alkoholowych oraz Przeciwdziałania Narkomanii w Gminie Stawiguda wynosił ogółem 648 730,51 zł, wydatkowano ogółem 377 379,54 zł.

Projekty współfinansowane w ramach Programu:

- Movember – profilaktyka uzależnień oraz raka prostaty w Gminie Stawiguda,
- Dzień kobiet – Tydzień zdrowia,
- Biała sobota – Dzień profilaktyki zdrowotnej,
- Senior świadomy zagrożeń – projekt profilaktyczny dla seniorów,
- Kobięce plany – czas na zdrowe zmiany,
- Cykl spotkań z pedagogiem,
- Zamiast oceniać – pomoc spróbuj, uśmiech wywołasz nawet w smutku,
- Młodzi w sporcie – poprzez sport kształtujemy charakter młodego człowieka,
- Moc żywiołów – ekologiczna przygoda,
- Apteczka pierwszej pomocy emocjonalnej,
- Iskra Odporności,
- Młodzi w kulturze – zdrowi, aktywnie, nałogom pasywni – edycja III,
- Stawigudzkie smyki kształtują zdrowe nawyki,
- Kolonie profilaktyczne Misja: Relacje,
- Bezpieczna przystań III.

2.11. Wieloletni program osłonowy Gminy Stawiguda w zakresie dożywiania zarówno dzieci i młodzieży oraz osób dorosłych, a w szczególności osób starszych i niepełnosprawnych, znajdujących się w trudnej sytuacji na lata 2024-2028 Moduł 1 i 2

Program osłonowy Gminy Stawiguda w zakresie dożywiania zarówno dzieci i młodzieży oraz osób dorosłych w szczególności osób starszych i niepełnosprawnych, znajdujących się w trudnej sytuacji na lata 2024-2028 Moduł 1 i 2, przyjęty uchwałą nr LXVII/613/2023 Rady Gminy Stawiguda z dnia 9 listopada 2023 roku, realizowany w ramach rządowego programu Posiłki w szkole i w domu na lata 2025-2026, ma na celu zapewnienie pomocy zarówno dzieciom, które wychowują się w trudnej sytuacji jak i osobom dorosłym, starszym, niepełnosprawnym o niskich dochodach. Celem programu jest ograniczenie zjawiska niedożywienia zarówno dzieci i młodzieży z rodzin o niskich dochodach lub znajdujących się w trudnej sytuacji jak i osób dorosłych, w szczególności starszych, chorych lub niepełnosprawnych i samotnych z terenu gminy Stawiguda. W ramach modułów 1 i 2 program przewiduje udzielenie pomocy w jednej z trzech form:

- posiłek;
- świadczenie pieniężne na zakup posiłku;
- świadczenie rzeczowe w postaci produktów żywnościowych.

Program jest elementem polityki społecznej gminy w zakresie poprawy poziomu życia rodzin o niskich dochodach, poprawy stanu zdrowia dzieci i młodzieży, kształtowania właściwych nawyków żywieniowych.

2.12. Program Współpracy z organizacjami pozarządowymi oraz podmiotami wymienionymi w art. 3 ust. 3 ustawy z dnia 24 kwietnia 2003 r. o działalności pożytku publicznego i o wolontariacie na rok 2025

Aktywna działalność organizacji pozarządowych jest istotną cechą społeczeństwa demokratycznego, elementem spajającym i aktywizującym społeczność lokalną. Istotne znaczenie dla ich funkcjonowania ma wymiana doświadczeń między organizacjami oraz współpraca sektora pozarządowego z sektorem publicznym, w tym z samorządem gminnym. W 2025 roku obowiązywał Program Współpracy Gminy Stawiguda z organizacjami pozarządowymi oraz podmiotami wymienionymi w art. 3 ust. 3 ustawy z dnia 24 kwietnia 2003 r. o działalności pożytku publicznego i o wolontariacie na rok 2025, przyjęty uchwałą nr VIII/82/2024 Rady Gminy Stawiguda z dnia 12 grudnia 2024 roku. Celem głównym programu jest wypracowanie modelu współpracy i stała współpraca pomiędzy samorządem, a organizacjami, gwarantującego pełne i skuteczne zaspokojenie potrzeb mieszkańców gminy. Przedmiotem współpracy Gminy z organizacjami pozarządowymi jest realizacja zadań publicznych określonych w art. 4 ust. 1 ustawy o działalności pożytku publicznego i o wolontariacie. Współpraca ta odbywa się na zasadach pomocniczości, partnerstwa, suwerenności stron, efektywności, uczciwej konkurencji i jawności

oraz ścisłego współdziałania przy realizacji zadań. Współpraca Gminy z organizacjami ma charakter finansowy lub pozafinansowy.

W roku 2025 jako priorytetowe zostały określone zadania z następujących zakresów:

- wspieranie i upowszechnianie kultury fizycznej i sportu oraz tworzenie warunków do jego rozwoju na terenie gminy Stawiguda;
- kultury, sztuki, ochrony dóbr kultury i dziedzictwa narodowego oraz kultywowanie lokalnych tradycji i zwyczajów;
- działalność na rzecz osób niepełnosprawnych, seniorów i osób zagrożonych wykluczeniem;
- działalność na rzecz edukacji dzieci, młodzieży i dorosłych;
- działalność z zakresu turystyki, krajoznawstwa i ekologii;
- działalność wspomagająca rozwój wspólnot i społeczności lokalnych;
- ratownictwa i ochrony ludności;
- wspieranie i podnoszenie kompetencji organizacji pozarządowych.

Organizacje pozarządowe działające na terenie Gminy Stawiguda w 2025 roku

Fundacje	6
Koła Gospodyń Wiejskich	11
Kluby sportowe	7
Stowarzyszenia	21
RAZEM	45

Współpraca o charakterze finansowym

W roku 2025 ogłoszono 3 konkursy ofert na realizację zadań publicznych Gminy Stawiguda:

- 1) Otwarty konkurs ofert na realizację zadań przez organizacje pozarządowe oraz podmioty wymienione w art. 3 ust. 3 ustawy o działalności pożytku publicznego i o wolontariacie;
- 2) Otwarty konkurs ofert na wspieranie i upowszechnianie kultury fizycznej (SPORT);
- 3) Otwarty konkurs ofert na dofinansowanie wkładu własnego do projektów finansowanych ze środków zewnętrznych.

Ponadto została rozpatrzona i przyznana 1 oferta z pominięciem otwartego konkursu ofert na realizację zadania publicznego o charakterze lokalnym lub regionalnym, spełniająca warunki określone w art. 19a ustawy z dnia 24 kwietnia 2003 r. o działalności pożytku publicznego i o wolontariacie.

1. Otwarty konkurs ofert na wsparcie zadań publicznych Gminy Stawiguda w 2025 roku w sferze, o której mowa w art. 4 ustawy, przez organizacje pozarządowe oraz podmioty wymienione w art. 3 ust. 3 ustawy (do 5 000 zł na zadanie), obejmował 6 zadań:

Zadanie 1	Organizacja zajęć i wydarzeń o charakterze edukacyjnym dla dzieci i młodzieży z Gminy Stawiguda
Zadanie 2	Popularyzacja walorów turystycznych i krajobrazowych Gminy Stawiguda wśród mieszkańców i turystów
Zadanie 3	Upowszechnianie i popularyzowanie kultury wśród mieszkańców Gminy Stawiguda oraz kultywowanie lokalnych tradycji i zwyczajów
Zadanie 4	Rozwój wspólnot i społeczności lokalnych

Zadanie 5	Wspieranie i podnoszenie kompetencji organizacji pozarządowych
Zadanie 6	Aktywizacja seniorów

Łącznie w konkursie ofert wpłynęło 55 ofert, z czego na realizację zadań publicznych podpisano 42 umowy, a zrealizowano 41 umów z 19 organizacjami pozarządowymi oraz innymi podmiotami prowadzącymi działalność pożytku publicznego, na łączną kwotę 189 903,20 zł.

Zrealizowane umowy w ramach otwartego konkursu ofert w 2025 roku			
Nazwa organizacji	Nazwa projektu	Kwota przyznanej dotacji (zł)	Kwota wydanej dotacji (zł)
ZADANIE 1. ORGANIZACJA ZAJĘĆ I WYDARZEŃ O CHARAKTERZE EDUKACYJNYM DLA DZIECI I MŁODZIEŻY Z GMINY STAWIGUDA			
Stowarzyszenie Zrzeszenie Majdy-Kręsk	Maskotki z sercem - tworzymy przyjaciół dzieci oraz zaproszenie pełne magii - tworzymy radość na każdą okazję	4 500,00	4 500,00
Stowarzyszenie Pomocy Humanitarnej Fenii	Pierwsza pomoc bez barier - Feni uczy pomagać	5 000,00	5 000,00
Stowarzyszenie Wzajemnego Wsparcia i Szerzenia Pozytywnych Idei "Horus	Gmina Pachnąca czekoladą - część II	4 000,00	4 000,00
Fundacja W-M Active czyli młodzież w działaniu	Aktywna młodzież - pierwsze kroki w samorządzie	2 810,00	2 810,00
Stowarzyszenie Pomocy Dzieciom i Ich Rodzinom Dajmy Szansę	Akademia Przedszkolaka 2	5 000,00	5 000,00
Fundacja Edukacji Leśnej Drzewice	Klasa w lesie. Odkrywanie przyrody i integracja	5 000,00	5 000,00
Stowarzyszenie Razem Możemy więcej	Przedszkolaki tańczą	4 800,00	4 800,00
Fundacja Zdrowiej w Harmonii	Pszczele opowieści - odkryj świat małych bohaterów	4 000,00	4 000,00
Fundacja Zdrowiej w Harmonii	Miodowa misja - poznaj pracę pszczół	3 000,00	3 000,00
Stowarzyszenie na Rzecz Dzieci i Młodzieży Gminy Stawiguda	Piękno Słowa	3 300,00	2 900,00
Stowarzyszenie na Rzecz Dzieci i Młodzieży Gminy Stawiguda	Hortiterapia dla każdego dzieciaka Zajęcia ogrodnicze dla dzieci w wieku 3 do 9 lat	5 000,00	5 000,00
Stowarzyszenie na Rzecz Dzieci i Młodzieży Gminy Stawiguda	Największym bogactwem jest zdrowie Olimpiada sportowa Stawigudzkiego Przedszkolaka	5 000,00	5 000,00
Fundacja Na Rzecz Rozwoju Polski Północno-Wschodniej Idea	Kultura, nauka, tradycja	5 000,00	5 000,00
RAZEM ZADANIE 1		56 410,00	56 010,00

ZADANIE 2. POPULARYZACJA WALORÓW TURYSTYCZNYCH I KRAJOBRAZOWYCH GMINY STAWIGUDA WŚRÓD MIESZKAŃCÓW I TURYSTÓW			
Stowarzyszenie Wspierania Inicjatyw Lokalnych Tomaszkowo	X Mistrzostwa Gminy Stawiguda w Siatkówce Piłkowej	5 000,00	4 973,93
Fundacja Edukacji Leśnej Drzewice	Zielone Spacerzy w Gminie Stawiguda	5 000,00	5 000,00
Stowarzyszenie Przyjaciół Szkoły i Dzieci Nad Łyną	Znane i zapomniane zawody na terenie Gminy Stawiguda i okolicznych gmin	5 000,00	5 000,00
Klub Inicjatyw Społecznych Alna	Ruś nad Łyną	5 000,00	3 810,00
RAZEM ZADANIE 2		20 000,00	18 783,93
ZADANIE 3. UPOWSZECHNIANIE I POPULARYZOWANIE KULTURY WŚRÓD MIESZKAŃCÓW GMINY STAWIGUDA ORAZ KULTYWOWANIE LOKALNYCH TRADYCJI I ZWYCZAJÓW			
KGW w Stawigudzie Stawigudzianki	Smaki Stawigudy - kulinarne dziedzictwo regionu	5 000,00	5 000,00
KGW Bombowe Babki Gryżliny Zielonowo	Złote kłosy	5 000,00	4 999,87
Stowarzyszenie Wzajemnego Wsparcia i Szerzenia Pozytywnych Idei Horus	Z warmińskiego przepiśnika - spotkanie z lokalnym rzemiosłem i kulturą w Tomaszkanie - edycja II	4 000,00	4 000,00
Stowarzyszenie Zrzeszenie Majdy-Kręsk	Spotkania Warmińskie - Biesiada w Majdach 2025	5 000,00	4 917,61
Fundacja Candelaria	Cudawianki na Wymoku - edycja III	5 000,00	5 000,00
Fundacja Edukacji Leśnej Drzewice	Rodzinne śpiewy i zabawy w rytmie przyrody	5 000,00	5 000,00
KGW w Stawigudzie Stawigudzianki	Stawiguda w obiektywie przeszłości. Kultura tradycje i wspomnienia dawnej Stawigudy na ekranie	3 500,00	3 500,00
Stowarzyszenie Przyjaciół Szkoły i Dzieci Nad Łyną	Warsztaty Świąteczne	5 000,00	0,00
Stowarzyszenie Teatr Prawie Dorosły w Bartągu	XIX Festiwal Teatrów Amatorskich Pod Brzozą w Bartągu	5 000,00	5 000,00
Stowarzyszenie Na Rzecz Dzieci i Młodzieży Gminy Stawiguda	Rodzinna i wiosenna krzątania	5 000,00	5 000,00
Stowarzyszenie Na Rzecz Dzieci i Młodzieży Gminy Stawiguda	Rodzinna i jesienna krzątania	5 000,00	4 750,00
RAZEM ZADANIE 3		52 500,00	47 167,48
ZADANIE 4. ROZWÓJ WSPÓLNOT I SPOŁECZNOŚCI LOKALNYCH			
Stowarzyszenie Wspierania Inicjatyw Lokalnych Tomaszkowo	Eko Tomaszkowo IX edycja	5 000,00	4 938,73
Stowarzyszenie Zrzeszenie Majdy-Kręsk	Noc kupały i Święto Ziemiaka - Tradycje które łączą Pokolenia	4 500,00	4 405,06
Stowarzyszenie Pomocy Dzieciom i Ich Rodzinom Dajmy Szasnę	Rodzinna Harmonia 2	5 000,00	5 000,00

Fundacja Candelaria	Kobiety dla przyrody	5 000,00	5 000,00
Stowarzyszenie Zrzeszenie Majdy-Kręsk	Aktywni w plenerze - zajęcia ruchowe dla mieszkańców Gminy Stawigudy - edycja 2025	5 000,00	4 998,00
Stowarzyszenie Mój Wymój	Międzypokoleniowa Integracja Wsi	5 000,00	5 000,00
Fundacja Edukacji Leśnej Drzewice	Stawigudzki Dzień ziemi	5 000,00	5 000,00
KGW Jaroty	Od jedności do społeczności	5 000,00	5 000,00
RAZEM ZADANIE 4		39 500,00	39 341,79
ZADANIE 5. WSPIERANIE I PODNOSZENIE KOMPETENCJI ORGANIZACJI POZARZĄDOWYCH			
Fundacja Edukacji Leśnej Drzewice	Warmińska Ekoakademia 2	5 000,00	5 000,00
ZADANIE 6. AKTYWIZACJA SENIORÓW			
Fundacja Candelaria	Warsztaty profilaktyki ziołowej dla seniorów	5 000,00	5 000,00
Stowarzyszenie Zrzeszenie Majdy-Kręsk	Aktywni w plenerze - zajęcia ruchowe dla seniorów i innych mieszkańców Gminy Stawiguda edycja 2025	5 000,00	5 000,00
Fundacja Zdrowiej w Harmonii	Tajemnice pasieki i rękodzieło z wosku pszczelego	3 600,00	3 600,00
Fundacja Zdrowiej w Harmonii	Pszczelarskie opowieści	5 000,00	5 000,00
Stowarzyszenie na Rzecz Dzieci i Młodzieży Gminy Stawiguda	Wiosenna Aktywizacja 60+	5 000,00	5 000,00
RAZEM ZADANIE 6		23 600,00	23 600,00

2. Otwarty Konkurs Ofert na wsparcie zadań publicznych Gminy Stawiguda w roku 2025 w sferze, o której mowa w par. 4 ustawy, przez organizacje pozarządowe oraz podmioty wymienione w art. 3 ust. 3 ustawy na wspieranie i upowszechnianie kultury fizycznej ustawy obejmował 5 zadań:

Zadanie 1	Wspieranie i upowszechnianie kultury fizycznej przez klub sportowy wraz z utrzymaniem stadionu sportowego w Stawigudzie i Gryźlinach
Zadanie 2	Wspieranie i upowszechnianie kultury fizycznej przez klub sportowy wraz z utrzymaniem boiska sportowego w Gałąwkach
Zadanie 3	Wspieranie i upowszechnianie tenisa ziemnego przez klub sportowy wraz z utrzymaniem kortów tenisowych w Stawigudzie
Zadanie 4	Wspieranie i upowszechnianie kolarstwa wśród mieszkańców Gminy Stawiguda przez klub sportowy
Zadanie 5	Wspieranie i upowszechnianie pozostałych dyscyplin sportowych w Gminie Stawiguda

łącznie w Konkursie Ofert SPORT zostało złożonych przez gminne organizacje pozarządowe 11 ofert, z czego podpisano i zrealizowano 9 umów na realizację zadań publicznych z 9 organizacjami pozarządowymi oraz innymi podmiotami prowadzącymi działalność pożytku publicznego na łączną kwotę 257 967,00 zł.

Zrealizowane umowy w ramach otwartego konkursu ofert SPORT w 2025 roku			
Nazwa organizacji	Nazwa projektu	Kwota przyznanej dotacji (zł)	Kwota wydanej dotacji (zł)
ZADANIE 1. WSPIERANIE I UPOWSZECHNIANIE KULTURY FIZYCZNEJ PRZEZ KLUB SPORTOWY WRAZ Z UTRZYMANIEM STADIONU SPORTOWEGO W STAWIGUDZIE I GRZYŁLINACH			
Gminny Klub Sportowy Stawiguda	Szkolenie w piłce nożnej oraz udział w rozgrywkach WMZPN dla dzieci i młodzieży z Gminy Stawiguda	90 000,00	90 000,00
ZADANIE 2. WSPIERANIE I UPOWSZECHNIANIE KULTURY FIZYCZNEJ PRZEZ KLUB SPORTOWY WRAZ Z UTRZYMANIEM BOISKA SPORTOWEGO W GĄGŁAWKACH			
Klub Sportowy Fortuna Gągławki	Wspieranie i upowszechnianie kultury fizycznej	65 000,00	65 000,00
ZADANIE 3. WSPIERANIE I UPOWSZECHNIANIE TENISA ZIEMNEGO PRZEZ KLUB SPORTOWY WRAZ Z UTRZYMANIEM KORTÓW TENISOWYCH W STAWIGUDZIE			
Nie wpłynęła żadna oferta.			
ZADANIE 4. WSPIERANIE I UPOWSZECHNIANIE KOLARSTWA WŚRÓD MIESZKAŃCÓW GMINY STAWIGUDA PRZEZ KLUB SPORTOWY			
Gminny Klub Kolarski Stawiguda	Wspieranie i upowszechnianie kolarstwa wśród mieszkańców Gminy Stawiguda przez klub sportowy	50 000,00	50 000,00
ZADANIE 5. WSPIERANIE I UPOWSZECHNIANIE POZOSTAŁYCH DYSCYPLIN SPORTOWYCH W GMINIE STAWIGUDA			
Klub Sportowy All Basket	Wspieranie i upowszechnianie kultury fizycznej	13 000,00	13 000,00
Stowarzyszenie Przyjaciół Stawigudy	Wspieranie i upowszechnianie piłki nożnej SOCCA	7 000,00	7 000,00
Stowarzyszenie Przyjaciół Szkoły i Dzieci Nad Łyną	VI Gminny turniej szachowy o puchar Wójta Gminy Stawiguda	4 997,00	4 997,00
Stowarzyszenie House of Sports	Ze szkoły na kort – kompleksowy program edukacji tenisowej i rozwoju młodych talentów w Gminie Stawiguda	10 000,00	10 000,00
Fundacja Yacht Klub Junga	Promocja i popularyzacja uprawiania żeglarstwa wśród dzieci i młodzieży w Gminie Stawiguda poprzez organizację regat i warsztatów szkoleniowych	15 000,00	15 000,00
Stowarzyszenie Razem Możemy Więcej	Latające dyski, czyli Ultimate Frisbee w gminie Stawiguda – edycja II	2 970,00	2 970,00
RAZEM ZADANIE 4		52 967,00	52 967,00

3. W konkursie na dofinansowanie wkładu własnego organizacji pozarządowych działających na terenie Gminy Stawiguda do projektów współfinansowanych ze środków pochodzących spoza budżetu Gminy Stawiguda (dofinansowanie do 50% wkładu własnego organizacji przy aplikowaniu o środki zewnętrzne inne niż z budżetu gminy Stawiguda, jednak nie więcej niż 5 000 zł), nie wpłynęła żadna oferta.

W trybie art. 19a ustawy z dnia 24 kwietnia 2003 r. o działalności pożytku publicznego i o wolontariacie wpłynęła 1 oferta z pominięciem otwartego konkursu ofert na kwotę 10 000,00 zł.

Nazwa organizacji	Nazwa projektu	Kwota przyznanej dotacji (zł)	Kwota wydanej dotacji (zł)
Fundusz Ziemi Olsztyńskiej	Fundusz Stypendialny	10 000,00	10 000,00

łącznie we wszystkich konkursach złożonych zostało 67 ofert, w tym zrealizowano 51 umów na realizację zadań publicznych z 27 organizacjami pozarządowymi oraz innym podmiotami prowadzącymi działalność pożytku publicznego na kwotę 457 870,20 zł.

Dotacje przyznane organizacjom pozarządowym w 2025 roku		
Nazwa organizacji pozarządowej	Liczba zrealizowanych projektów	Łączna kwota dotacji (zł)
Stowarzyszenie Na Rzecz Dzieci i Młodzieży Gminy Stawiguda	6	27 650,00
Stowarzyszenie Zrzeszenie Majdy-Kręsk	5	23 820,67
Fundacja Edukacji Leśnej Drzewice	5	25 000,00
Fundacja Zdrowiej w Harmonii	4	15 600,00
Stowarzyszenie Przyjaciół Szkoły i Dzieci Nad Łyną	2	9 997,00
Fundacja Candelaria	3	15 000,00
Stowarzyszenie Pomocy Humanitarnej Feni	1	5 000,00
Stowarzyszenie Wzajemnego Wsparcia i Szerzenia Pozytywnych Idei Horus	2	8 000,00
Stowarzyszenie Pomocy Dzieciom i Ich Rodzinom Dajmy Szansę	2	10 000,00
KGW Jaroty	1	5 000,00
Stowarzyszenie Razem Możemy Więcej	2	7 770,00
Stowarzyszenie Wspierania Inicjatyw Lokalnych Tomaszkowo	2	9 912,66
KGW Stawigudzianki	2	8 500,00
Fundacja W-M Active czyli młodzież w działaniu	1	2 810,00
Fundacja na Rzecz Rozwoju Polski Północno-Wschodniej Idea	1	5 000,00
Fundacja Inicjatyw Społecznych Alna	1	3 810,00
KGW Bombowe Babki	1	4 999,87
Stowarzyszenie Mój Wymój	1	5 000,00

Stowarzyszenie Teatr Prawie Dorosły w Bartągu	1	5 000,00
Klub Sportowy Fortuna Gąglawki	1	65 000,00
Klub Sportowy All Basket	1	13 000,00
Stowarzyszenie Przyjaciół Stawigudy	1	7 000,00
Stowarzyszenie House of Sports	1	10 000,00
Gminny Klub Sportowy Stawiguda	1	90 000,00
Gminny Klub Kolarski Stawiguda	1	50 000,00
Fundacja Yacht Klub Junga	1	15 000,00
Fundusz Ziemi Olsztyńskiej	1	10 000,00

Współpraca o charakterze pozafinansowym

W ramach współpracy o charakterze pozafinansowym prowadzono działalność promocyjno-informacyjną:

- umieszczano na stronie internetowej Gminy Stawiguda oraz wysyłano informacje na temat konkursów, w których oferty mogły składać organizacje pozarządowe, jak również informowano o szkoleniach dla przedstawicieli organizacji pozarządowych oraz źródłach pozyskiwania pozabudżetowych środków finansowych,
- na stronie internetowej Gminy Stawiguda oraz oficjalnym Facebooku „Gmina Stawiguda” publikowano informacje przekazywane przez organizacje, promujące wykonywaną przez nie działalność oraz informujące o organizowanych przez nie wydarzeniach,
- organizowano spotkania przedstawicieli Gminy Stawiguda z przedstawicielami sektora pozarządowego i innymi zainteresowanymi, mające na celu wymianę poglądów dotyczących najważniejszych aspektów funkcjonowania organizacji pozarządowych oraz rozwój form współpracy,
- oferowano pomoc oraz wsparcie przy aplikowaniu przez organizacje pozarządowe o środki zewnętrzne,
- rozwiązywano na bieżąco problemy oraz udzielano informacji na zadane pytania,
- udzielono wsparcia prawnego i merytorycznego organizacjom pozarządowym podczas rejestracji podmiotu.

2.13. Współpraca z gminami partnerskimi

Gmina Stawiguda posiada podpisane umowy partnerskie z gminami:

Polska	Gizałki	Limanowa	Morawica	Postomino	Tymbark
Świat	Priverno Włochy	Suhindol Bułgaria	Wallenhorst Niemcy	Zujuny Litwa	

Wymiana doświadczeń z gminami partnerskimi z zakresu kultury, oświaty, sportu pozwala na obustronne poznanie kultur oraz czerpanie dobrych praktyk w różnych dziedzinach działalności.

2.14. Strategia Miejskiego Obszaru Funkcjonalnego Olsztyna 2030+ - Nowe wyzwania

Strategia Miejskiego Obszaru Funkcjonalnego Olsztyna jest dokumentem, który wspiera działania poszczególnych samorządów w rozwiązywaniu ponadlokalnych problemów oraz budowie potencjału społeczno-gospodarczego obszaru tworzonego przez wszystkie gminy MOF. W strategii określono potencjały rozwojowe MOF w okresie do 2030 roku i ustalono priorytety rozwojowe:

1. Ochrona i efektywne gospodarowanie zasobami przyrodniczymi, w tym:
 - podniesienie jakości zasobów wodnych poprzez rozwój infrastruktury wodno-kanalizacyjnej,
 - budowa efektywnego systemu gospodarki odpadami w MOF,
 - ochrona bioróżnorodności na terenie MOF.
2. Podniesienie jakości komunikacji zbiorowej i transportu zbiorowego, w tym:
 - poprawa jakości połączeń drogowych w MOF oraz dostępności do sieci TEN-T,
 - poprawa bezpieczeństwa transportu drogowego,
 - rozwój systemu zrównoważonego publicznego transportu zbiorowego.
3. Uporządkowanie przestrzeni publicznych dla podniesienia bezpieczeństwa, ładu przestrzennego i konkurencyjności, w tym:
 - wykorzystanie wyjątkowych elementów przestrzeni publicznej dla podniesienia aktywności zawodowej mieszkańców,
 - poprawa systemu bezpieczeństwa.
4. Zwiększenie efektywności energetycznej, w tym:
 - zwiększenie wykorzystania odnawialnych źródeł energii,
 - zmniejszenie zapotrzebowania i zużycia energii,
 - poprawa bezpieczeństwa energetycznego.
5. Podniesienie konkurencyjności i innowacyjności, w tym:
 - podniesienie jakości infrastruktury badań i rozwoju wymaga inwestycji w zakresie infrastruktury B+R,
 - podniesienie jakości infrastruktury badań i rozwoju wymaga inwestycji w zakresie infrastruktury B+R,
 - stworzenie warunków do powstawania nowych firm oraz rozwoju i umiędzynaradawiania działalności istniejących przedsiębiorstw.
6. Wzrost jakości usług publicznych, w tym:
 - wzrost jakości organizacji społeczeństwa obywatelskiego,
 - poprawa jakości usług publicznych na rzecz bezpieczeństwa i aktywności społecznej,
 - integracja i podniesienie jakości systemu usług publicznych w zakresie edukacji, ochrony zdrowia i sportu.
7. Budowa tożsamości Miejskiego Obszaru Funkcjonalnego, w tym:
 - stworzenie wspólnych produktów turystycznych i ich promocja, które będzie podnosiło atrakcyjność MOF,
 - ochrona dziedzictwa kulturowego Warmii.

2.15. Plan Mobilności MOF Olsztyna do roku 2025

Plan mobilności Miejskiego Obszaru Funkcjonalnego Olsztyna do roku 2025 stanowi strategiczny dokument przygotowany w celu zaspokojenia potrzeb mobilności ludzi oraz gospodarki w mieście Olsztynie i jego Miejskim Obszarze Funkcjonalnym. Celem tego dokumentu jest zapewnienie mobilności na wysokim poziomie, przy nadrzędnym udziale komunikacji zbiorowej, alternatywnych form transportu (takich jak ruch rowerowy i pieszy) oraz przy zachowaniu odpowiednich wymogów w zakresie ochrony środowiska. W celu zwiększenia dostępności obszaru miejskiego, jakim jest Miasto Olsztyn, zgodnie z zasadami zrównoważonego rozwoju, uwzględniono najważniejsze powiązania funkcjonalne Olsztyna z gminami ościennymi jako funkcjonującego miasta i jego obrzeży. Sformułowano także wizję MOF Olsztyna jako obszaru zintegrowanego i konkurencyjnego rozwoju oraz dobrego standardu i jakości życia. Wizja ta osiągnięta zostanie poprzez realizację celów operacyjnych wskazanych w Planie, tj.:

- Cel operacyjny 1.1: Rozwój niskoemisyjnego transportu publicznego.
- Cel operacyjny 1.2: Integracja systemów transportowych na terenie MOF Olsztyna.
- Cel operacyjny 1.3: Rozwój systemu zarządzania ruchem z wykorzystaniem ITS.
- Cel operacyjny 1.4: Poprawa jakości dróg na terenie MOF Olsztyna.
- Cel operacyjny 2.1: Poprawa warunków dla ruchu MOF Olsztyna.
- Cel operacyjny 3.1: Działania edukacyjne w zakresie zwiększenia świadomości na temat zrównoważonej mobilności i bezpieczeństwa ruchu drogowego.

Dzięki prowadzeniu zrównoważonych działań rozwijających mobilność obszaru, zakłada się osiągnięcie spójności przestrzennej. Oznacza to utworzenie takiej sieci komunikacyjnej, która poprawi mieszkańcom komfort przemieszczania się na terenie miasta Olsztyna, gmin oraz pomiędzy jednostkami, z wykorzystaniem zróżnicowanych form komunikacji.

2.16. Plan zrównoważonej mobilności dla MOF Olsztyna 2030+

Plan Zrównoważonej Mobilności dla Miejskiego Obszaru Funkcjonalnego Olsztyna 2030+ to dokument określający sposób organizowania transportu w miastach i źródła finansowania wydatków. Dzięki niemu transport publiczny ma być lepszy, a poruszanie się po mieście i jego okolicach bezpieczniejsze i bardziej ekologiczne.

Plan określa następujące cele strategiczne:

- nr 1: Planowanie przestrzenne w sposób zmniejszający zapotrzebowanie na transport,
- nr 2: Zintegrowane zasady parkowania w MOF Olsztyna, w tym logistyka miejska,
- nr 3: Zrównoważona turystyka w MOF Olsztyna,
- nr 4: Obniżenie emisyjności transportu samochodowego w MOF Olsztyna,
- nr 5: Rozwój przyjaznej infrastruktury rowerowej i pieszej - integracja, bezpieczeństwo ruchu, zmniejszenie ruchu samochodowego w centrach,
- nr 6: Rozwój spójnego systemu transportu publicznego,
- nr 7: Partnerstwo w organizowaniu i zarządzaniu publicznym transportem zbiorowym w MOF Olsztyna,
- nr 8: Promocja i edukacja publicznego transportu zbiorowego i mobilności aktywnej.

Ujęte w Planie działania pomogą kształtować zrównoważoną mobilność miejską oraz podniosą komfort podróżowania i bezpieczeństwo na drogach MOF Olsztyna.

3. CZĘŚĆ ANALITYCZNA

3.1. Kondycja finansowa

Zasady prowadzenia gospodarki finansowej Gminy określają przepisy ustawy o samorządzie gminnym. Podstawą gospodarki finansowej jest budżet uchwalany corocznie przez Radę Gminy, obejmujący plan dochodów i wydatków niezbędnych do realizacji zadań publicznych oraz zaspokajania potrzeb mieszkańców.

Budżet Gminy Stawiguda na 2025 rok został przyjęty uchwałą nr IX/95/2024 Rady Gminy Stawiguda z dnia 30 grudnia 2024 roku.

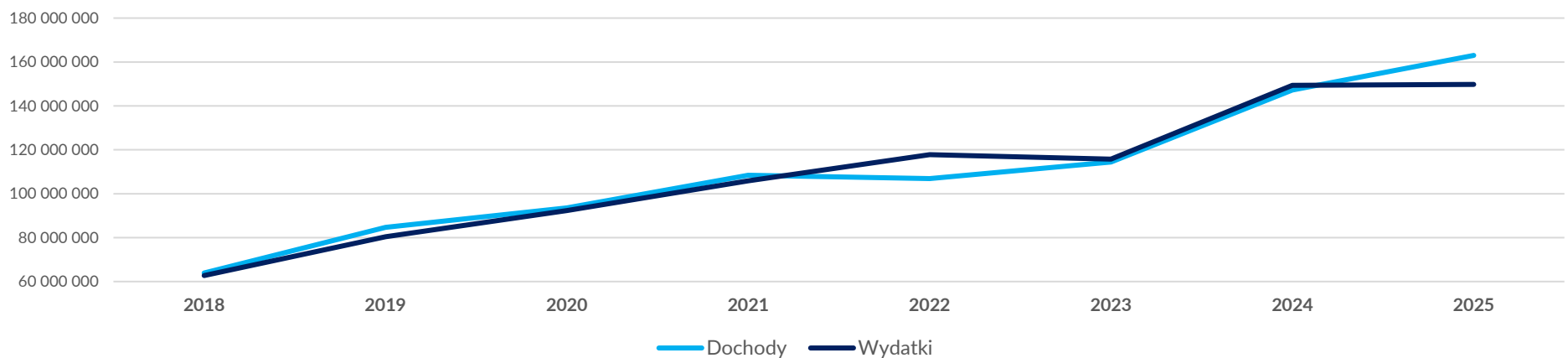
W trakcie 2025 roku budżet podlegał bieżącej aktualizacji i dostosowaniu do zmieniających się potrzeb oraz warunków realizacji zadań publicznych. Zmiany wprowadzono następującymi uchwałami Rady Gminy Stawiguda:

- nr X/99/2025 z dnia 30 stycznia 2025 r.,
- nr XI/107/2025 z dnia 27 lutego 2025 r.,
- nr XII/117/2025 z dnia 27 marca 2025 r.,
- nr XIII/126/2025 z dnia 16 kwietnia 2025 r.,
- nr XIV/139/2025 z dnia 17 czerwca 2025 r.,
- nr XV/153/2025 z dnia 11 września 2025 r.,
- nr XVI/169/2025 z dnia 30 października 2025 r.,
- nr XVII/181/2025 z dnia 27 listopada 2025 r.,
- nr XVIII/185/2025 z dnia 18 grudnia 2025 r.

18 grudnia 2025 roku Rada Gminy Stawiguda podjęła również uchwałę nr XVIII/188/2025 w sprawie wydatków niewygasających z upływem roku budżetowego. Łączna wartość wydatków objętych uchwałą wyniosła 2 756 752,96 zł, a termin ich realizacji ustalono do 30 czerwca 2026 roku.

Realizacja budżetu Gminy w latach 2018-2025

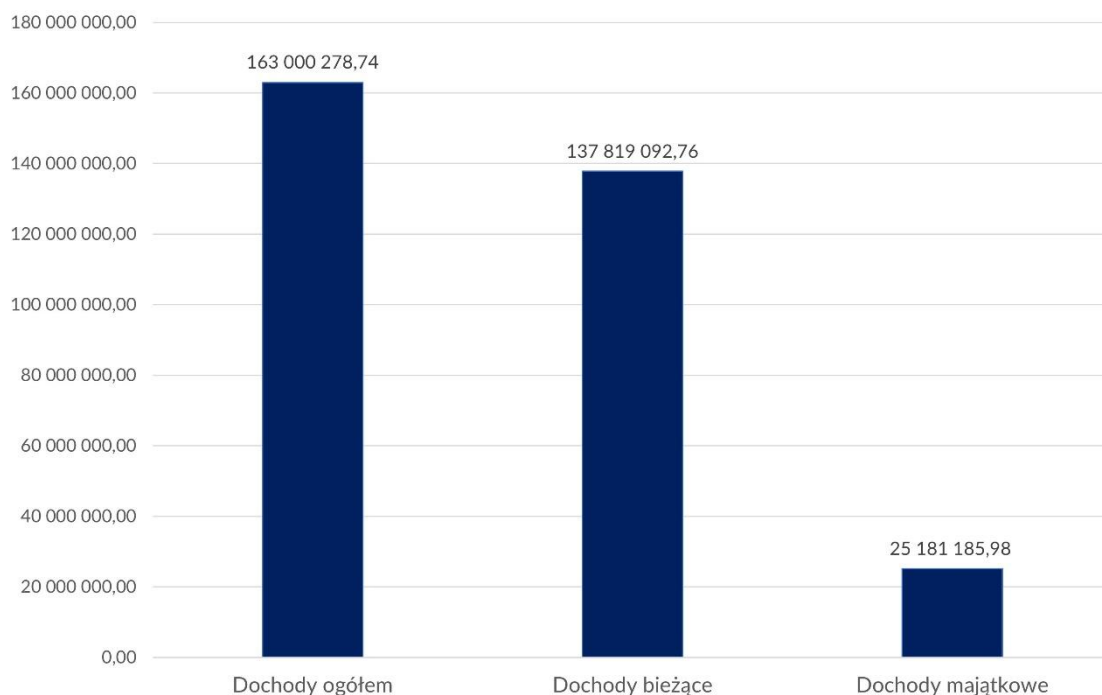
	2018	2019	2020	2021	2022	2023	2024	2025
	(zł)							
Dochody bieżące	55 430 464,70	71 131 477,01	81 413 447,12	91 163 722,04	88 165 035,71	95 266 009,83	123 196 001,94	137 819 092,76
Dochody majątkowe	8 471 053,92	13 586 846,26	12 143 792,21	17 226 343,11	18 764 528,61	19 150 844,79	24 078 672,57	25 181 185,98
RAZEM DOCHODY	63 901 518,62	84 718 323,27	93 557 239,33	108 390 065,15	106 929 564,32	114 416 854,62	147 274 674,51	163 000 278,74
Wydatki bieżące	39 038 624,40	49 770 067,39	63 759 910,46	74 939 320,03	79 452 892,24	82 968 771,50	109 833 146,74	112 724 762,13
Wydatki majątkowe	23 687 100,40	30 618 928,63	28 594 145,29	30 900 502,40	38 370 735,00	32 743 740,35	39 572 235,29	37 058 602,15
RAZEM WYDATKI	62 725 724,80	80 388 996,02	92 354 055,75	105 839 822,43	117 823 627,24	115 712 511,85	149 405 382,03	149 783 364,28



3.1.1. Dochody budżetu Gminy

W 2025 roku **dochody** Gminy osiągnęły poziom 163 000 278,74 zł, z czego 137 819 092,76 zł stanowią dochody bieżące, a 25 181 185,98 zł dochody majątkowe.

Dochody budżetu Gminy Stawiguda w 2025 roku



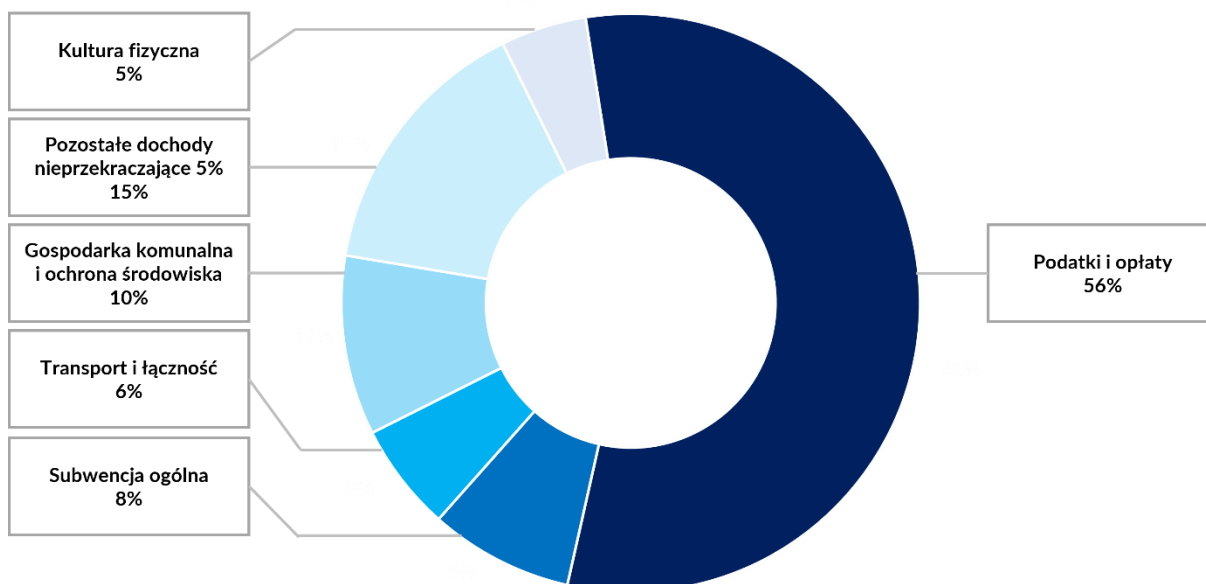
Struktura dochodów budżetu Gminy Stawiguda w 2025 roku

Dział	Rodzaj dochodu wg klasyfikacji budżetowej	Kwota (zł)
010	Rolnictwo i łowiectwo	3 859 213,04
400	Wytwarzanie i zaopatrywanie w energię elektryczną, gaz i wodę	3 733 991,52
600	Transport i łączność	9 825 640,62
700	Gospodarka mieszkaniowa	839 927,35
710	Działalność usługowa	417 557,00
750	Administracja publiczna	919 585,56
751	Urzędy Naczelnych Organów Władzy Państwowej Kontroli i Ochrony Prawa	190 400,00
752	Obrona Narodowa	1 550 927,19
754	Bezpieczeństwo Publiczne i ochrona przeciwpożarowa	0
756	Dochody od osób prawnych, od osób fizycznych i innych jednostek nieposiadających osobowości prawnej	90 875 500,42
758	Różne rozliczenia	13 429 723,00

801	Oświata i wychowanie	5 471 361,12
852	Pomoc społeczna	1 313 217,63
853	Pozostałe zadania w zakresie polityki społeczne	473 088,95
854	Edukacyjna opieka wychowawcza	16 624,00
855	Rodzina	4 752 409,68
900	Gospodarka komunalna i ochrona środowiska	17 039 016,91
921	Kultura i ochrona dziedzictwa narodowego	515 913,69
926	Kultura fizyczna	7 776 181,06
Dochody ogółem		163 000 278,74

Najważniejszym i jednocześnie najbardziej stabilnym filarem dochodów Gminy pozostają dochody z podatków i opłat od osób prawnych i fizycznych, które wyniosły 90 875 500,42 zł. Świadczy to o wysokiej skuteczności systemu dochodów własnych oraz dobrej kondycji lokalnej bazy podatkowej. Pozytywnie należy również ocenić realizację subwencji i różnego rodzaju rozliczeń budżetowych, które wykonano, co zapewnia stabilność finansową i przewidywalność dochodów gminy. Dobre wyniki osiągnięto także w obszarach takich jak transport i łączność czy gospodarka komunalna i ochrona środowiska. W wielu działach o charakterze społecznym i usługowym, takich jak oświata i wychowanie, pomoc społeczna, kultura i ochrona dziedzictwa narodowego oraz kultura fizyczna, realizacja dochodów utrzymała się na stabilnym, przewidywalnym poziomie, co sprzyja ciągłości realizacji zadań publicznych.

Struktura dochodów Gminy Stawiguda w 2025 roku

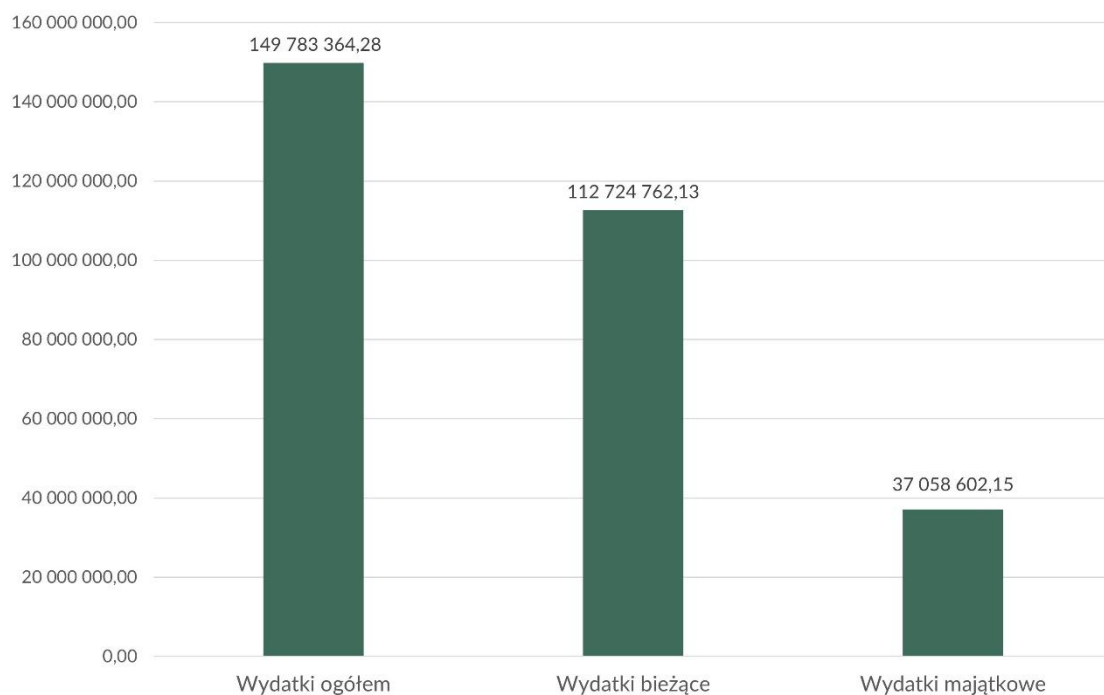


Podsumowując, realizacja dochodów w 2025 roku potwierdza dobrą i stabilną sytuację finansową Gminy Stawiguda. Wysoki poziom realizacji dochodów bieżących oraz bardzo dobra realizacja kluczowych źródeł dochodów własnych świadczą o efektywnym zarządzaniu finansami Gminy i zapewniają solidne podstawy dla dalszego rozwoju oraz realizacji zadań inwestycyjnych i społecznych.

3.1.2. Wydatki budżetu Gminy

W 2025 roku wydatki Gminy osiągnęły poziom 149 783 364,28 zł, z czego 112 724 762,13 zł stanowią wydatki bieżące, a 37 058 602,15 zł wydatki majątkowe.

Wydatki budżetu Gminy Stawiguda w 2025 roku



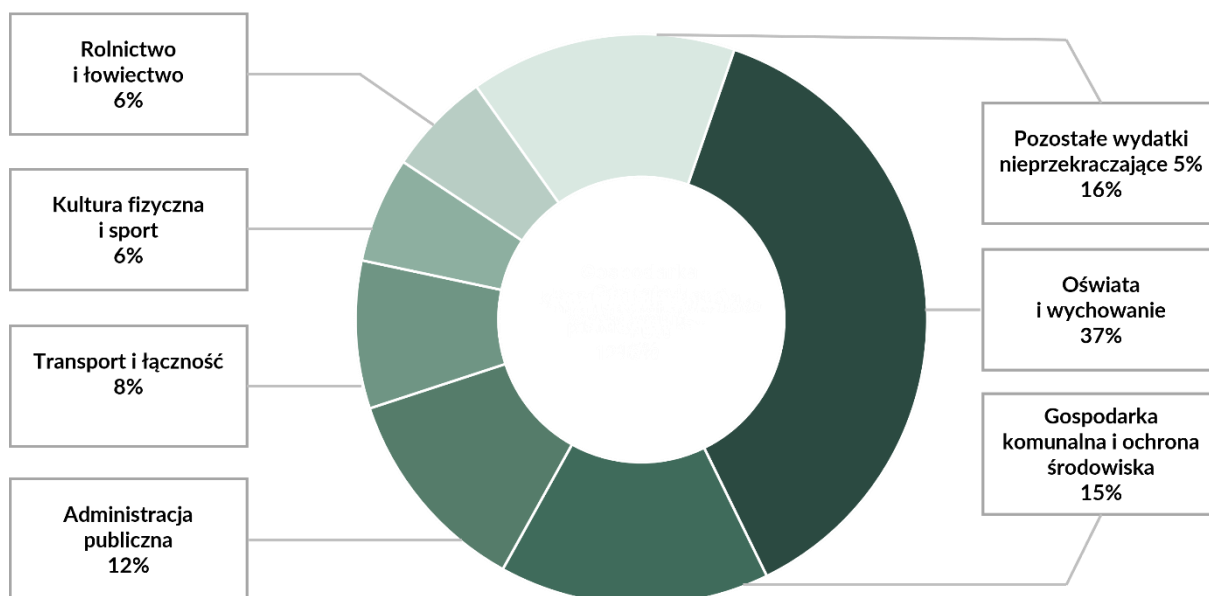
Struktura wydatków budżetu Gminy Stawiguda w 2025 roku

Dział	Rodzaj wydatku wg klasyfikacji budżetowej	Kwota (zł)
010	Rolnictwo i łowiectwo	8 778 829,56
400	Wytwarzanie i zaopatrywanie w energię elektryczną, gaz i wodę	3 172 191,75
600	Transport i łączność	12 472 137,46
700	Gospodarka mieszkaniowa	2 147 226,06
710	Działalność usługowa	552 144,82
750	Administracja publiczna	17 748 216,61
751	Urzędy naczelnych organów władzy państwowej	190 400,00
752	Obrona narodowa	2 161 807,95
754	Bezpieczeństwo publiczne i ochrona przeciwpożarowa	619 126,97
757	Obsługa długu publicznego	968 988,95
758	Różne rozliczenia	90 868,52

801	Oświata i wychowanie	55 885 547,68
851	Ochrona zdrowia	437 561,87
852	Pomoc społeczna	3 553 194,71
853	Pozostałe zadanie w zakresie polityki społecznej	460 836,45
854	Edukacyjna opieka wychowawcza	324 792,50
855	Rodzina	5 346 598,59
900	Gospodarka komunalna i ochrona środowiska	22 795 980,43
921	Kultura i ochrona dziedzictwa narodowego	3 142 393,39
925	Ogrody botaniczne i zoologiczne oraz naturalne obszary i obiekty chronionej przyrody	4 680,00
926	Kultura fizyczna i sport	8 929 840,01
Wydatki ogółem		149 783 364,28

Największy udział w strukturze wydatków stanowiły wydatki na oświatę i wychowanie (dział 801), które wyniosły 55 885 547,68 zł. Wysoki poziom realizacji tej kategorii potwierdza priorytetowy charakter zadań edukacyjnych. Istotne środki przeznaczono również na gospodarkę komunalną i ochronę środowiska (22 795 980,43 zł), administrację publiczną (17 748 216,61 zł) oraz transport i łączność (12 472 137,46 zł).

Struktura wydatków Gminy Stawiguda w 2025 roku



Podsumowując, realizacja wydatków budżetu Gminy Stawiguda w 2025 roku przebiegała w sposób zapewniający ciągłość wykonywania kluczowych zadań publicznych oraz stabilność finansową jednostki.

3.1.3. Środki zewnętrzne na realizację inwestycji

Gmina Stawiguda aktywnie pozyskuje **środki zewnętrzne**, przeznaczone na realizację zadań własnych gminy, zarówno pochodzące z funduszy Unii Europejskiej, jak i ze źródeł krajowych oraz innych mechanizmów finansowania poza unijnego. Pozyskiwane środki umożliwiają realizację inwestycji i przedsięwzięć służących poprawie jakości życia mieszkańców, rozwojowi infrastruktury technicznej i społecznej, ochronie środowiska, zwiększeniu mobilności, rozwojowi usług publicznych itp. Dzięki skutecznemu aplikowaniu o dofinansowanie Gmina realizuje projekty, które bez wsparcia zewnętrznego byłby trudne, bądź niemożliwe do wykonania wyłącznie przy wykorzystaniu środków własnych budżetu. Działania te przyczyniają się do dynamicznego rozwoju gminy oraz zwiększenia dostępności do nowoczesnej infrastruktury.

W 2025 roku Gmina Stawiguda skutecznie pozyskała środki zewnętrzne na realizację 26 inwestycji o łącznej wartości dofinansowania wynoszącej 21 939 006,13 zł. Kwota ta stanowiła 49% całkowitej wartości tych przedsięwzięć, co potwierdza wysoką skuteczność Gminy w pozyskiwaniu funduszy wspierających jej rozwój.

Projekty, na które pozyskano środki zewnętrzne w 2025 roku				
Nazwa projektu	Źródło dofinansowania	Wartość projektu (zł)	Wartość dofinansowania (zł)	Poziom dofinansowania (%)
Urządzenie zielonego przystanku we wsi Jaroty gm. Stawiguda	Małe Granty Sołeckie Marszałka Województwa 2025	58 886,25	22 500,00	38,21
Kontynuacja uporządkowania gospodarki wodno-ściekowej w gminie Stawiguda	Program Rozwoju Obszarów Wiejskich na lata 2014-2020	4 218 199,24	3 960 048,17	93,88
Wzmocnienie potencjału służb ratowniczych Gminy Stawiguda	Fundusze Europejskie dla Warmii i Mazur 2021-2027	1 499 806,40	1 274 835,44	85,00
Poprawa efektywności energetycznej budynku Zespołu Szkolno-Przedszkolnego w Stawigudzie	Fundusze Europejskie dla Warmii i Mazur 2021-2027	2 647 146,24	2 250 074,30	85,00
Budowa drogi dojazdowej na działkach nr 54/7, 58/7, 58/9, 149/12, 148/6, 146/3, 145/5 w miejscowości Dorotowo	Rządowy Fundusz Rozwoju Dróg 2025	1 762 533,10	881 266,55	50,00
Budowa ulicy Rozwojowej w Tomaszkanie	Rządowy Fundusz Rozwoju Dróg 2025	3 681 434,55	1 840 717,27	50,00
Budowa drogi na działkach nr 17/4, 30/22, 30/30 obręb 0001 Bartąg w miejscowości Bartążek	Rezerwa subwencji ogólnej 2025	901 074,11	450 537,05	50,00
Przebudowa ul. Różanej w Bartągu	Rezerwa subwencji ogólnej 2025	261 940,40	130 970,40	50,00
Przebudowa ulicy Borówkowej w Gryżlinach	Rezerwa subwencji ogólnej 2025	505 952,87	252 976,43	50,00
Budowa drogi gminnej do świetlicy w Miodówku	Rezerwa subwencji ogólnej 2025	119 433,00	45 766,12	38,32

Budowa hali sportowej przy Szkole Podstawowej w Bartągu*	Olimpia - Program budowy przyszłolnych hal sportowych Ministerstwa Sportu i Turystyki	14 547 170,01	2 600 000,00	17,87
Ukierunkowanie ruchu turystycznego na obszarze Natura 2000 w gminie Stawiguda poprzez budowę ścieżki pieszo - rowerowej w Pluskach**	Fundusze Europejskie dla Polski Wschodniej na lata 2021-2027	2 716 779,66	165 882,75	6,11
Rozwój usług społecznych w Gminie Stawiguda	Fundusze Europejskie dla Warmii i Mazur 2021-2027	2 066 214,00	1 961 214,00	94,92
Radioaktywni - młodzieżowy radiowęzeł kompetencji społecznych i obywatelskich	Fundusze Europejskie dla Warmii i Mazur 2021-2027	104 449,92	104 449,92	100,00
Edukacja na cyfrowo	Krajowy Plan Odbudowy i Zwiększania Odporności	16 000,00	16 000,00	100,00
Modernizacja energetyczna budynków OSP w Bartągu, Pluskach i Stawigudzie	Narodowy Fundusz Ochrony Środowiska i Gospodarki Wodnej/Wojewódzki Fundusz Ochrony Środowiska i Gospodarki Wodnej	490 910,87	490 910,87	100,00
Budowa kompleksu sportowego Orlik wraz z budową pumphucka i sprawnościowego placu zabaw w Tomaszowie	Program budowy kompleksów sportowych Orlik Ministerstwa Sportu i Turystyki	4 826 253,00	2 000 000,00	41,44
Zapobieganie oraz zmniejszanie bezdomności zwierząt domowych na terenie Gminy Stawiguda	Grant Województwa Warmińsko-Mazurskiego	16 989,64	8 494,80	50,00
Likwidacja barszczu Sosnowskiego na terenie gminy Stawiguda	Ogólnopolski Program Finansowania Służb Ratowniczych - Wojewódzki Fundusz Ochrony Środowiska i Gospodarki Wodnej w Olsztynie	9 720,00	7 720,00	79,42
Usuwanie wyrobów zawierających azbest z terenu gminy Stawiguda	Wojewódzki Fundusz Ochrony Środowiska i Gospodarki Wodnej w Olsztynie	27 136,92	21 324,00	78,58
Uczę się, rozwijam, współpracuję	Fundusze Europejskie dla Warmii i Mazur 2021-2027	785 777,34	707 199,61	90,00
Od pasji do kompetencji - szkoła, która rozwija	Fundusze Europejskie dla Warmii i Mazur 2021-2027	812 102,96	730 892,66	90,00
Wyrównywanie poziomu wyposażenia szkół w przenośne urządzenia multimedialne Wskaźnik C15G Nowe komputery przenośne (laptopy i laptopy przeglądarkowe) oraz tablety	Krajowy Plan Odbudowy i Zwiększania Odporności	451 684,28	451 684,28	100,00
Przebudowa pochylni dla osób z niepełnosprawnościami przy budynku UG Stawiguda	Państwowy Fundusz Rehabilitacji Osób Niepełnosprawnych	39 987,92	12 614,32	31,55

Ochrona ludności i obrony cywilnej w Gminie Stawiguda	Program Ochrony Ludności i Obrony Cywilnej	1 985 305,15	1 350 447,49	68,02
Ochrona ludności i obrony cywilnej w Gminie Stawiguda - II	Program Ochrony Ludności i Obrony Cywilnej	220 403,00	200 479,70	90,96
RAZEM		44 773 290,83	21 939 006,13	49,00

* umowa podpisana w 2023 r., zwiększenie dofinansowania w 2025 r.

** umowa podpisana w 2024 r., zwiększenie dofinansowania w 2025 r.

3.1.4. Inwestycje

W 2025 roku Gmina Stawiguda zakończyła realizację 21 inwestycji o łącznej wartości 20 965 097,56 zł. Istotnym elementem finansowania było skuteczne pozyskanie bezzwrotnych środków zewnętrznych w wysokości 12 435 678,98 zł, co stanowiło 59% wartości zrealizowanych zadań inwestycyjnych i potwierdza wysoką efektywność w zakresie pozyskiwania finansowania zewnętrznego.

Działania inwestycyjne Gminy obejmowały również współfinansowanie przedsięwzięć realizowanych przez inne jednostki samorządu terytorialnego. Na podstawie zawartych umów i porozumień Gmina Stawiguda udzieliła dofinansowania do realizacji zadania pn. „Przebudowa drogi powiatowej nr 1441N – ul. Warszawska w miejscowości Stawiguda na odcinku od drogi krajowej nr 51 do skrzyżowania z ul. Olsztyńską” w wysokości 1 176 899,24 zł.

Zrealizowane inwestycje w 2025 roku				
Nazwa zadania	Źródło dofinansowania	Wartość zadania (zł)	Wartość dofinansowania (zł)	Poziom dofinansowania (%)
Budowa drogi gminnej w ciągu ul. Bosmańskiej i Jachtowej w Tomaszkanie	Rządowy Fundusz Rozwoju Dróg	3 129 501,42	2 455 744,00	78,47
Budowa drogi gminnej ulicy Jakubowej w Jarotach	Rządowy Fundusz Rozwoju Dróg	1 672 369,42	1 149 805,06	68,75
Budowa drogi gminnej w ciągu ulicy Orzechowej, Głogowej i Leszczynowej w Bartągu	Program Rozwoju Obszarów Wiejskich	7 752 010,81	3 515 596,00	45,35
Zakup i montaż street workout w Stawigudzie	środki własne	18 000,00	0	0,00
Budowa drogi gminnej nr 162135N - ulicy Uroczej w Bartągu	Rządowy Fundusz Rozwoju Dróg	1 475 322,50	706 534,50	47,89
Zakup kontenera socjalnego do miejscowości Gągławki	środki własne	61 746,00	0	0,00
Sieć wodociągowa w Pluskach	Program Rozwoju Obszarów Wiejskich	1 248 108,11	775 128,77	62,10
Sieć kanalizacji sanitarnej w Pluskach	Program Rozwoju Obszarów Wiejskich	556 325,73	208 223,51	37,43
Zakup trzech latarni solarnych z montażem na kolonii Wymój	środki własne	24 538,50	0	0,00

Budowa podziemnych zbiorników retencyjnych wód opadowych w miejscowości Tomaszkowo-ul. Łabędzia	Program Rozwoju Obszarów Wiejskich	296 885,95	272 222,62	91,69
Budowa podziemnych zbiorników retencyjnych wód opadowych w miejscowości Tomaszkowo-ul. Perkoza	Program Rozwoju Obszarów Wiejskich	525 649,71	505 906,38	96,24
Modernizacja kompleksu sportowego Moje Boisko Orlik 2012 w miejscowości Stawiguda	Program modernizacji kompleksów sportowych Ministerstwo Sportu i Turystyki	507 183,99	185 461,30	36,57
Modernizacja boiska do iatkówki plażowej w Stawigudzie	środki własne	9 909,10	0	0
Urządzenie zielonego przystanku we wsi Jaroty	Małe Granty Sołeckie Marszałka Województwa Warmińsko-Mazurskiego	58 886,25	22 500,00	38,21
Wykonanie zadaszania na terenie Szkoły Podstawowej w Rusi Filia w Bartągu	środki własne	27 000,00	0	0
Przebudowa pochylni dla osób z niepełnosprawnościami przy budynku UG Stawiguda	PFRON	39 987,92	12 614,32	31,55
Budowa dwóch podziemnych zbiorników retencyjnych na dz. 86 i 104 obręb Gryźliny wraz z kanalizacją deszczową grawitacyjną i tłoczną w pasie drogi gminnej ul. Baczewskiego, przepompownią, ogrodzeniami i elementami zagospodarowania terenu	Program Rozwoju Obszarów Wiejskich	2 474 695,17	2 198 566,72	88,84
Adaptacja lokalu przy ulicy Lazurowej 15/31 w Jarotach na przychodnię POZ	środki własne	126 272,12	0	0
Zagospodarowanie terenu przy ul. Jaśminowej w Stawigudzie	środki własne	32 646,67	0	0
Przebudowa zbiornika retencyjnego wód opadowych na dz. 141/11 przy ul. Warszawskiej w Stawigudzie	Program Rozwoju Obszarów Wiejskich	782 890,80	427 375,80	54,59
Remonty odcinkowe dróg gminnych ul. Łańskiej od msc. Bartąg do msc. Gągławki oraz ul. Adama i Ewy o nawierzchni bitumicznej	środki własne	145 167,39	0	0
RAZEM		20 965 097,56	12 435 678,98	59,32

Wybrane realizacje w obiektywie

Foto: Urząd Gminy Stawiguda

Budowa drogi gminnej ulicy Jakubowej w Jarotach



Budowa drogi gminnej w ciągu ulicy Orzechowej, Głogowej i Leszczynowej w Bartągu



Adaptacja lokalu przy ul. Lazurowej 15/31 w Jarotach na przychodnię POZ



Zakup trzech latarni solarnych z montażem na kolonii Wymój



Sieć wodociągowa w Pluskach



Zakup kontenera socjalnego do miejscowości Gągławki



Modernizacja kompleksu sportowego Moje Boisko Orlik 2012 w miejscowości Stawiguda



Urządzenie zielonego przystanku we wsi Jaroty



Wykonanie zadaszzenia na terenie Szkoły Podstawowej w Rusi Filia w Bartągu



Przebudowa pochylni dla osób z niepełnosprawnościami przy budynku UG Stawiguda



Budowa podziemnych zbiorników retencyjnych wraz z kanalizacją deszczową grawitacyjną i tłoczną w pasie drogi gminnej ul. Baczewskiego, przepompownią, ogrodzeniami i elementami zagospodarowania terenu



Zagospodarowanie terenu przy ul. Jaśminowej w Stawigudzie



3.1.5. Sołectwa

Sołectwo jest jednostką pomocniczą gminy i stanowi wspólnotę samorządową osób zamieszkujących jego obszar. W Gminie Stawiguda funkcjonuje 13 sołectw. Sołectwa pełnią istotną rolę w lokalnej samorządności, umożliwiając mieszkańcom bezpośredni udział w zarządzaniu sprawami ich najbliższego otoczenia. Sołtys, wspierany przez radę sołecką, jest łącznikiem pomiędzy społecznością lokalną a władzami gminy, a także inicjatorem wielu działań służących poprawie jakości życia na danym terenie. Wybory tych organów są wyrazem demokracji bezpośredniej, umożliwiając mieszkańcom bezpośredni wpływ na wybór swoich przedstawicieli.

Sołtysi i rady sołeckie kadencja 2024-2029		
Sołectwa	Sołtys	Skład rady sołeckiej
Bartąg	Liliana Jabłońska-Kaczmaryk	1. Idzikowska Agnieszka 2. Jankowska Dominika 3. Kuryj-Wysocka Oksana 4. Mróz Paweł 5. Umecka Katarzyna
Bartązek	Przemysław Piech	1. Gąsiorowska Elżbieta 2. Jaworski Marcin 3. Radomska Renata 4. Trojanowska Marlena 5. Zieliński Jakub
Dorotowo	Edward Kamieniak do 15.04.2025 Jakub Pawłowski od 14.05.2025	1. Kamiński Łukasz 2. Niewiadomska-Saracen Kinga 3. Saracen Michał 4. Szerszeniewicz Agata 5. Zuba Magdalena
Gąglawki	Artur Skierś	1. Bsdurek Adrian 2. Fiedorowicz Anna 3. Podsiadlikowski Marcin 4. Spsychalska Marta 5. Surażyńska-Wojsiat Joanna
Gryżliny-Zielonowo	Adam Walkowiak	1. Dorszewski Mariusz 2. Chmurkowski Maciej 3. Retkowicz Joanna 4. Rertkowicz Michał 5. Serafin Maria Bożena
Jaroty	Kamil Olszewski	1. Derdziak Monika 2. Gaudecki Paweł 3. Graczkowska Lidia 4. Milewska Aneta 5. Smolak Ewelina
Majdy-Kręsk	Agnieszka Gromadzka	1. Częcze Paweł 2. Kacprzyk Agnieszka 3. Kosakowski Janusz 4. Łukasiak Jolanta 5. Łukasiak Robert 6. Moryc Jerzy 7. Sierzputowska Anna

Miodówko-Zezuj	Joanna Mutke	1. Czapska Małgorzata 2. Leks Anna 3. Lorenc Jakub 4. Mackiewicz Sylwia 5. Margasińska Anna
Pluski-Rybaki	Zbigniew Ratajczyk	1. Drobnik Gabriela 2. Gdula Marek 3. Kozłowska Angelika 4. Reisenberg Justyna 5. Rokicka Teresa
Ruś	Halina Zapadka	1. Krzysztoń Agata 2. Nowak Piotr 3. Ordakowski Mateusz 4. Tkacz Dariusz 5. Zienkiewicz Przemysław
Stawiguda	Zofia Sokołowska	1. Durka Karol 2. Prokopska Karina 3. Rutkowska Anna 4. Stempliński Zbigniew 5. Wiszniewska-Łaszczych Agnieszka
Tomaszkowo	Mariusz Balcerzak	1. Becmerowicz Paweł 2. Czarnowski Dariusz 3. Dąbrowska Magdalena 4. Gryguć Jolanta 5. Kamińska Aleksandra
Wymój	Katarzyna Leszczyńska	1. Jurczyk Justyna 2. Komar Maria 3. Mnich Marta 4. Modzelewska Monika 5. Suwała Paweł

Zwołanie narady sołtysów to istotny element funkcjonowania samorządu terytorialnego na szczeblu lokalnym. Spotkania te stanowią platformę współpracy pomiędzy władzami gminy a sołtysami, którzy reprezentują mieszkańców poszczególnych sołectw. Celem narady jest omówienie aktualnych spraw dotyczących życia wsi, wymiana informacji, zgłaszanie potrzeb lokalnych społeczności oraz planowanie wspólnych działań. Regularne zwoływanie narad pozwala na sprawne zarządzanie gminą, budowanie dialogu społecznego oraz podejmowanie decyzji uwzględniających głos mieszkańców. W roku 2025 odbyło się 5 narad sołtysów zwołanych przez Wójta.

Do dyspozycji sołectw w 2025 roku wyodrębniono środki pieniężne przeznaczone do finansowania przedsięwzięć służących poprawie warunków życia mieszkańców sołectw (fundusz sołeczki) w wysokości 578 084,95 zł. Sołectwa wydatkowały łączną kwotę w wysokości 570 789,63 zł, zgodnie z tabelą:

Realizacja środków funduszu sołectkiego w 2025 roku			
Sołectwo	Plan (zł)	Wykonanie (zł)	Wykonanie (z%)
Bartąg	63 616,70	63 530,69	99,86
Bartążek	35 498,12	35 498,12	100,00
Dorotowo	48 794,01	48 348,22	99,09
Gąglawki	29 200,07	29 185,65	99,95
Gryżliny-Zielonowo	52 547,39	52 546,54	99,99
Jaroty	63 616,70	63 613,26	99,99
Majdy-Kręsk	25 383,06	25 361,33	99,91
Miodówko-Zezuj	22 456,70	22 291,06	99,26
Pluski-Rybaki	34 925,57	28 814,57	82,50
Ruś	47 521,67	47 461,65	99,87
Stawiguda	63 616,70	63 429,11	99,71
Tomaszkowo	63 616,70	63 557,42	99,91
Wymój	27 291,56	27 152,01	99,49

Realizacja środków funduszu sołectkiego w 2025 roku utrzymywała się na bardzo wysokim poziomie, co potwierdza sprawne planowanie i wykonanie zadań. W większości przypadków wykonanie budżetów sołectkich było bliskie 100%, co wskazuje na pełne lub niemal pełne wykorzystanie przyznaných środków. Najwyższy poziom realizacji odnotowano w sołectwach Bartążek (100%), Gryżliny-Zielonowo (99,99%) oraz Jaroty (99,99%), co świadczy o bardzo dobrej efektywności wydatkowania środków. Wysokie wykonanie, przekraczające 99%, wystąpiło również w większości pozostałych jednostek pomocniczych.

Podsumowując, środki funduszu sołectkiego w 2025 roku były realizowane w sposób efektywny i zgodny z założeniami, co potwierdza dobrą organizację i odpowiedzialne zarządzanie na poziomie sołectw.

3.2. Oświata i edukacja

Oświata i edukacja stanowią jeden z kluczowych obszarów działalności Gminy Stawiguda, mający istotny wpływ na rozwój społeczny oraz jakość życia mieszkańców. Realizacja zadań w tym zakresie obejmuje zarówno zapewnienie dostępu do wysokiej jakości kształcenia, jak i tworzenie odpowiednich warunków do rozwoju dzieci i młodzieży. W 2025 roku Gmina Stawiguda kontynuowała działania związane z prowadzeniem i finansowaniem placówek oświatowych, dbając o ich właściwe funkcjonowanie, rozwój infrastruktury oraz podnoszenie standardów nauczania. Podejmowane inicjatywy koncentrowały się również na wspieraniu uczniów, nauczycieli oraz dostosowywaniu oferty edukacyjnej do zmieniających się potrzeb społecznych i demograficznych.

Główne źródła dochodów oświaty w 2025 roku

Dotacja celowa z budżetu państwa na realizację zadań bieżących i własnych (zakup podręczników i pomocy)	170 607,07 zł
Odpłatności za korzystanie z przedszkola	154 621,17 zł
Odpłatności za obiady	1 456 431,58 zł
Zwrot dotacji z jednostek samorządowych za dzieci uczęszczające do przedszkoli i oddziałów przedszkolnych w Gminie Stawiguda	466 350,39 zł
Dofinansowanie własnych inwestycji ze środków z Unii Europejskiej	1 315 979,86 zł
Dotacja celowa z udziałem środków Unii Europejskiej	1 757 521,71 zł
Inne	149 849,34 zł

Gmina Stawiguda otrzymała na realizację zadań oświatowych środki z budżetu państwa w łącznej wysokości 33 812 441,00 zł:

- 33 192 528,00 zł na potrzeby oświatowe,
- 298 047,00 zł z tytułu dofinansowania wzrostu zadań oświatowych,
- 321 866,00 zł z tytułu wzrostu wynagrodzeń nauczycieli.

W związku z trwającym konfliktem zbrojnym na terytorium Ukrainy, Gmina Stawiguda w 2025 roku otrzymała środki z Funduszu Pomocy na realizację dodatkowych zadań oświatowych przez jednostki samorządu terytorialnego. Środki te przeznaczono na kształcenie, wychowanie oraz opiekę nad dziećmi i uczniami będącymi obywatelami Ukrainy i wyniosły łącznie 677 915,16 zł, w tym 70 677,50 zł na dowóz uczniów.

Wydatki na realizację zadań w zakresie oświaty i edukacji w 2025 roku kształtowały się następująco:

1. SZKOŁY PODSTAWOWE

Główne wydatki na szkoły podstawowe w 2025 roku	
Szkoła	Wykonanie (zł)
Szkoła Podstawowa w Zespole Szkolno-Przedszkolnym im. Olimpijczyków Polskich w Stawigudzie	11 114 431,59
Szkoła Podstawowa im. 11 Listopada w Rusi	17 302 072,10

Główne wydatki na szkoły podstawowe w 2025 roku w podziale na rodzaj wydatku

Rodzaj wydatku	Wykonanie (zł)
Wynagrodzenia wraz z pochodnymi oraz świadczenia socjalne	22 213 541,43
Pozostałe wydatki bieżące, m. in.: zakup oleju opałowego, prenumeratę prasy, opłaty telekomunikacyjne, usługi pocztowe, zakup pomocy dydaktycznych, książek, środków czystości, materiałów biurowych, badania lekarskie, koszty energii elektrycznej	6 202 962,26

2. PRZEDSZKOLA**Główne wydatki na przedszkola w 2025 roku w podziale na placówki gminne**

Przedszkole	Wykonanie (zł)
Przedszkole w Zespole Szkolno-Przedszkolnym im. Olimpijczyków Polskich w Stawigudzie	2 777 990,02
Przedszkole w Bartągu	2 637 193,66

Główne wydatki na przedszkola w 2025 roku w podziale na rodzaj wydatku

Rodzaj wydatku	Wykonanie (zł)
Wynagrodzenia wraz z pochodnymi oraz świadczenia socjalne	3 948 383,38
Pozostałe wydatki bieżące, m. in.: zakup oleju opałowego, prenumeratę prasy, opłaty telekomunikacyjne, usługi pocztowe, zakup pomocy dydaktycznych, książek, środków czystości, materiałów biurowych, badania lekarskie, koszty energii elektrycznej	1 466 800,30

3. DOTACJE PRZEKAZANE Z BUDŻETU GMINY NA REALIZACJĘ ZADAŃ OŚWIATOWYCH**Wydatki na placówki dotowane przez Gminę Stawiguda w 2025 roku**

Placówka	Wykonanie (zł)
Publiczna Szkoła Podstawowa Stowarzyszenia Przyjaciół Szkół Katolickich im. Jana Baczewskiego w Gryźlinach	516 843,68
Oddział Przedszkolny Publicznej Szkoły Podstawowej Stowarzyszenia Przyjaciół Szkół Katolickich im. Jana Baczewskiego w Gryźlinach	358 749,09
Niepubliczne Przedszkole Bajka	2 375 714,29

Niepubliczne Przedszkole Dom Rozwoju Malucha Promyczek	1 742 913,28
Niepubliczne Przedszkole Smyki	68 422,29
Publiczne Przedszkole Bajka	4 556 598,92

4. ŚWIETLICE SZKOLNE

Średnioroczna liczba uczniów korzystających ze świetlicy szkolnej w Szkole Podstawowej w Stawigudzie wyniosła 282 osoby, natomiast w Szkole Podstawowej w Rusi – 470 osób. Świetlice szkolne funkcjonowały w godzinach dostosowanych do potrzeb uczniów i rodziców. W Szkole Podstawowej w Stawigudzie świetlica w budynku A była czynna w godzinach 6:45–17:00, natomiast w budynku B w godzinach 7:00–16:10. W Szkole Podstawowej w Rusi świetlica funkcjonowała w godzinach 7:40–8:30, a w lokalizacji w Bartągu w godzinach 6:30–17:00.

W ramach działalności świetlic realizowano zajęcia m.in. z zakresu edukacji plastyczno-technicznej, muzyczno-teatralnej, rekreacyjno-ruchowej oraz dydaktyczno-wyrównawczej, a także biblioterapii i arteterapii. Organizowano również gry i zabawy edukacyjne oraz aktywności sportowe na świeżym powietrzu.

5. ROZLICZENIA FINANSOWE MIĘDZY JEDNOSTKAMI SAMORZĄDU TERYTORIALNEGO

Zgodnie z ustawą o finansowaniu zadań oświatowych, jeśli dziecko uczęszcza do gminnego przedszkola lub oddziału przedszkolnego poza gminą swojego zamieszkania, to gmina, w której dziecko mieszka, musi zwrócić koszty jego edukacji przedszkolnej gminie prowadzącej placówkę. Dotyczy to dzieci korzystających z wychowania przedszkolnego do końca roku szkolnego w roku, w którym kończą 6 lat, pod warunkiem że dziecko nie posiada orzeczenia o niepełnosprawności. Wysokość zwrotu ustala się na podstawie kwoty przeznaczanej przez gminę na utrzymanie jednego dziecka w danej placówce, po odliczeniu środków otrzymywanych na ten cel z budżetu państwa. Na realizację tego zadania wydatkowano środki z budżetu Gminy w wysokości 2 712 417,47 zł.

6. DOWOŻENIE DZIECI Z NIEPEŁNOSPRAWNOŚCIAMI

W 2025 roku plan wydatków na dowożenie dzieci z niepełnosprawnościami ustalono na poziomie 435 191,94 zł. Wykonanie wydatków wyniosło 336 848,69 zł, co stanowi 77,40% planu. W ramach tych środków sfinansowano dowóz dzieci do placówek oświatowych realizowany przez przewoźnika, a także zwrot kosztów dowozu ponoszonych przez rodziców.

7. DOKSZTAŁCANIE I DOSKONALENIE NAUCZYCIELI

Wydatki na doszktałcanie i doskonalenie nauczycieli stanowią istotny element polityki edukacyjnej Gminy. Zgodnie z art. 70a ustawy Karta Nauczyciela, organy prowadzące szkoły mają obowiązek wyodrębienia w budżecie środków na doskonalenie zawodowe nauczycieli w wysokości 0,8% planowanych rocznych wynagrodzeń osobowych nauczycieli. Środki te przeznaczane są m.in. na studia podyplomowe, kursy kwalifikacyjne, szkolenia, warsztaty, konferencje oraz wewnątrzszkolne doskonalenie nauczycieli. Na realizację tego zadania wydatkowano środki z budżetu Gminy w wysokości 124 502,19 zł.

8. KOMISJE EGZAMINACYJNE

Komisje egzaminacyjne na stopień nauczyciela mianowanego są powoływane przez organ prowadzący szkołę, czyli Gminę. Ich zadaniem jest przeprowadzenie postępowania egzaminacyjnego wobec nauczycieli ubiegających się o awans zawodowy na stopień nauczyciela mianowanego. Dla Gminy organizacja komisji egzaminacyjnych oznacza również określone wydatki budżetowe. Obejmują one przede wszystkim wynagrodzenia ekspertów uczestniczących w pracach komisji. Na realizację tego zadania wydatkowano środki z budżetu Gminy w wysokości 3 330,14 zł. Awans na stopień nauczyciela mianowanego uzyskało 10 nauczycieli.

9. REALIZACJA ZADAŃ WYMAGAJĄCYCH STOSOWANIA SPECJALNEJ ORGANIZACJI NAUKI I METOD PRACY

Jednym z istotnych obszarów wydatków ponoszonych przez Gminę w ramach finansowania oświaty są środki przeznaczane na realizację zadań wymagających stosowania specjalnej organizacji nauki i metod pracy dla dzieci i młodzieży. Dotyczy to uczniów posiadających orzeczenia o potrzebie kształcenia specjalnego, opinii poradni psychologiczno-pedagogicznych oraz uczniów wymagających indywidualnego wsparcia edukacyjnego i wychowawczego. Wydatki te obejmują organizację kształcenia specjalnego w szkołach i przedszkolach. Gmina finansuje między innymi zatrudnienie nauczycieli współorganizujących proces kształcenia, pedagogów specjalnych, psychologów, logopedów oraz terapeutów. Znaczną część kosztów stanowią również dodatkowe zajęcia rewalidacyjne, korekcyjno-kompensacyjne, terapeutyczne i socjoterapeutyczne. Do wydatków związanych ze specjalną organizacją nauki zalicza się także dostosowanie warunków nauczania do potrzeb uczniów. Obejmuje to zakup specjalistycznych pomocy dydaktycznych, programów komputerowych wspomagających naukę, a także wyposażenia umożliwiającego funkcjonowanie uczniów z niepełnosprawnościami. Rosnące znaczenie ma także wsparcie uczniów ze spektrum autyzmu, zespołem Aspergera oraz zaburzeniami emocjonalnymi i psychicznymi. Wydatki związane ze specjalną organizacją nauki mają charakter szczególnie ważny społecznie, ponieważ umożliwiają realizację zasady równego dostępu do edukacji oraz wspierają integrację uczniów ze specjalnymi potrzebami edukacyjnymi w środowisku szkolnym. Odpowiednio zorganizowane wsparcie wpływa nie tylko na efektywność procesu nauczania, ale także na rozwój społeczny i emocjonalny dzieci oraz młodzieży. Na realizację tego zadania wydatkowano środki z budżetu Gminy w wysokości 1 987 558,37 zł w przedszkolach i 4 346 107,54 zł w szkołach.

Wydatki na realizację zadań wymagających specjalnej organizacji nauki i metod pracy w 2025 roku w placówkach gminnych	
Placówka	Wykonanie (zł)
Szkoła Podstawowa w Zespole Szkolno-Przedszkolnym im. Olimpijczyków Polskich w Stawigudzie	1 526 417,98
Szkoła Podstawowa im. 11 Listopada w Rusi	2 819 689,56
Przedszkole w Zespole Szkolno-Przedszkolnym im. Olimpijczyków Polskich w Stawigudzie	621 366,24
Przedszkole w Bartągu	58 974,71

Wydatki na realizację zadań wymagających specjalnej organizacji nauki i metod pracy w 2025 roku w placówkach dotowanych przez Gminę Stawiguda

Placówka	Wykonanie (zł)
Oddział Przedszkolny Publicznej Szkoły Podstawowej Stowarzyszenia Przyjaciół Szkół Katolickich im. Jana Baczewskiego w Gryźlinach	156 444,29
Niepubliczne Przedszkole „Bajka”	255 069,55
Niepubliczne Przedszkole Dom Rozwoju Malucha „Promyczek”	146 423,36
Niepubliczne Przedszkole „Smyki”	26 288,37
Publiczne Przedszkole „Bajka”	722 991,85

10. DOSTĘP UCZNIÓW DO PODRĘCZNIKÓW I MATERIAŁÓW EDUKACYJNYCH I ĆWICZENIOWYCH

Na zapewnienie uczniom bezpłatnego dostępu do podręczników, materiałów edukacyjnych oraz materiałów ćwiczeniowych przeznaczono kwotę 170 607,07 zł. Realizacja tego zadania finansowana jest głównie z dotacji celowej przekazywanej z budżetu państwa. Gmina odpowiada za prawidłowe rozdysponowanie środków pomiędzy szkoły oraz rozliczenie wydatków zgodnie z obowiązującymi przepisami. Dzięki temu uczniowie mają zapewniony równy i bezpłatny dostęp do podstawowych materiałów edukacyjnych, co ogranicza koszty ponoszone przez rodziców oraz wspiera realizację obowiązku szkolnego.

11. POZOSTAŁA DZIAŁALNOŚĆ OŚWIATOWA

Na pozostałą działalność oświatową Gminy składają się wydatki związane m.in. z odpisem na Zakładowy Fundusz Świadczeń Socjalnych, zakupami inwestycyjnymi jednostek oświatowych oraz realizacją projektów edukacyjnych prowadzonych w placówkach oświatowych. Na realizację pozostałych zadań wydatkowano środki z budżetu Gminy w wysokości 2 263 463,65 zł.

Edukacja żłobkowa

W 2025 roku na terenie gminy Stawiguda funkcjonowało 5 żłobków niepublicznych:

- 1) Żłobek STOKROTKA;
- 2) Żłobek Niepubliczny BAJKA;
- 3) Dom Rozwoju Malucha PROMYCZEK;
- 4) Niepubliczny Żłobek ŻÓŁWIK;
- 5) Niepubliczny Żłobek SMYKI.

Wymienione placówki edukacji żłobkowej w okresie od stycznia do maja dysponowały 104 miejscami. Od czerwca Żłobek Smyki zwiększył liczbę miejsc o 10, od października Żłobek Żółwik zwiększył liczbę miejsc o kolejne 20, w wyniku czego łączna liczba miejsc wyniosła 134.

Liczba dzieci objętych opieką żłobkową w 2025 roku

Okres	Liczba dzieci
do czerwca	102
do października	103
na koniec grudnia	101

Zgodnie z uchwałą nr III/16/2018 Rady Gminy Stawiguda z dnia 17 grudnia 2018 roku miesięczna kwota dotacji na dziecko objęte opieką w żłobku **wynosi 300,00 zł**. Gmina Stawiguda w 2025 roku udzieliła dotacji na dofinansowanie opieki nad dziećmi do lat 3 w łącznej wysokości 367 200,00 zł. W porównaniu z rokiem ubiegłym kwota dofinansowania wzrosła o 57 000,00 zł.

Wychowanie przedszkolne

W 2025 roku na terenie gminy Stawiguda funkcjonowały dwa przedszkola gminne: Przedszkole w Bartągu oraz Przedszkole w Zespole Szkolno-Przedszkolnym im. Olimpijczyków Polskich w Stawigudzie. Uczęszczało do nich 248 dzieci.

Liczba dzieci uczęszczających do gminnych przedszkoli w 2025 roku

Rocznik	Liczba dzieci
2023	6
2022	53
2021	55
2020	55
2019	77
2018	1
2017	1

W przedszkolach prowadzonych przez Gminę Stawiguda w 2025 roku pracowało 29 nauczycieli – 10 dyplomowanych, 9 mianowanych i 10 początkujących. Taki podział pokazuje, że kadra była zróżnicowana pod względem stopnia awansu zawodowego. W tym samym czasie zwiększyło się także zatrudnienie – w ciągu roku do pracy dołączyło 6 nowych nauczycieli, co wskazuje na potrzebę wzmocnienia zespołu.

Na terenie gminy Stawiguda funkcjonowały także placówki wychowania przedszkolnego, prowadzone przez podmioty inne niż jednostki samorządu terytorialnego. Zgodnie z uchwałą nr XI/105/2025 Rady Gminy Stawiguda z dnia 27 lutego 2025 r. Gmina Stawiguda udziela dotacji placówkom prowadzonym przez podmioty inne niż jednostki samorządu terytorialnego. Podstawowa kwota dotacji dla tych placówek została wyliczona zgodnie z ustawą o finansowaniu zadań oświatowych oraz na podstawie wydatków ponoszonych na wychowanie przedszkolne w przedszkolach prowadzonych przez Gminę Stawiguda.

Placówki, którym Gmina Stawiguda udzieliła dotacji:

- oddział przedszkolny przy Szkole Podstawowej w Gryźlinach (średniomiesięcznie 42 dzieci),
- Publiczne Przedszkole BAJKA w Jarotach (średniomiesięcznie 200 dzieci),
- Przedszkole Niepubliczne BAJKA w Bartągu (średniomiesięcznie 135 dzieci),
- Przedszkole Niepubliczne PROMYCZEK w Bartągu (średniomiesięcznie 99 dzieci),
- Przedszkole Niepubliczne SMYKI w Stawigudzie (średniomiesięcznie 4 dzieci).

W 2025 roku podstawowa kwota dotacji na jedno dziecko objęte wychowaniem przedszkolnym, po dokonanych aktualizacjach, wyniosła 23 983,37 zł rocznie, tj. 1 998,61 zł miesięcznie.

Przedszkole Publiczne „Bajka” otrzymało **dotację w wysokości 100%** podstawowej kwoty dotacji, co oznacza, że na jedno dziecko wypłacano miesięcznie **1 998,61 zł**. Mając na uwadze specyfikę rozliczania łącznie wypłacono 4 556 598,92 zł podstawowej kwoty dotacji.

Placówki niepubliczne (Przedszkola Niepubliczne BAJKA, SMYKI i PROMYCZEK) były **dotowane w wysokości 75%** podstawowej kwoty dotacji, tj. **1 498,96 zł** miesięcznie na jedno dziecko, co stanowiło 17 987,52 zł rocznie. Mając na uwadze specyfikę rozliczania łącznie wypłacono:

- Przedszkole Niepubliczne BAJKA – 2 375 714,29 zł,
- Przedszkole Niepubliczne SMYKI – 68 422,29 zł,
- Przedszkole Niepubliczne PROMYCZEK – 1 742 913,28 zł.

Natomiast na dziecko uczęszczające do oddziału przedszkolnego Publicznej Szkoły Podstawowej Stowarzyszenia Przyjaciół Szkół Katolickich im. Jana Barczewskiego w Gryźlinach wypłacano podstawową kwotę dotacji w wysokości 8 922,53 zł rocznie, tj. 743,54 zł miesięcznie.

W 2025 roku Gmina Stawiguda nie prowadziła punktów przedszkolnych.

Szkoły podstawowe

W 2025 roku na terenie gminy Stawiguda funkcjonowały trzy szkoły podstawowe, w tym dwie prowadzone przez Gminę oraz jedna prowadzona przez podmiot niebędący jednostką samorządu terytorialnego. Do szkół prowadzonych przez Gminę należały:

- Szkoła Podstawowa wchodząca w skład Zespołu Szkolno-Przedszkolnego im. Olimpijczyków Polskich w Stawigudzie,
- Szkoła Podstawowa im. 11 Listopada w Rusi z Filią w Bartągu.

Szkołą prowadzoną przez inny podmiot była:

- Publiczna Szkoła Podstawowa Stowarzyszenia Przyjaciół Szkół Katolickich im. Jana Barczewskiego w Gryźlinach.

Na podstawie uchwały nr XI/103/2025 Rady Gminy Stawiguda z dnia 27 lutego 2025 r. z dniem 31 sierpnia 2025 r. przekształcono Szkołę Podstawową im. 11 Listopada w Rusi z filią w Bartągu poprzez likwidację filii i utworzenie dodatkowej lokalizacji prowadzenia zajęć dydaktycznych, wychowawczych i opiekuńczych dla klas I–VIII w budynku położonym w Bartągu przy ul. Jeziornej 24.

We wrześniu 2025 roku naukę w szkołach podstawowych prowadzonych przez Gminę Stawiguda rozpoczęło 1 675 uczniów, w tym 815 uczennic i 860 uczniów. Do egzaminu ósmoklasisty przystąpiło 129 uczniów kończących szkołę podstawową. Promocji do klasy programowo wyższej nie uzyskało 5 uczniów. Liczba uczniów w gminnych szkołach podstawowych w roku szkolnym 2025/2026 wzrosła o 136,92% w stosunku do roku szkolnego 2018/2019.

Liczba uczniów szkół podstawowych prowadzonych przez Gminę Stawiguda			
Rok szkolny	SP Ruś	ZSP Stawiguda	łącznie
2018/2019	328	379	707
2019/2020	515	331	846
2020/2021	594	360	954
2021/2022	674	404	1 078
2022/2023	821	444	1 265
2023/2024	893	406	1 299
2024/2025	1 064	469	1 533
2025/2026	1 179	496	1 675

W Publicznej Szkole Podstawowej Stowarzyszenia Przyjaciół Szkół Katolickich im. Jana Baczewskiego w Gryźlinach w roku szkolnym 2025/2026 uczyło się 19 uczniów.

W 2025 roku realizowano również inne formy kształcenia. Zindywidualizowaną ścieżką kształcenia objęto 1 ucznia. Nauczanie indywidualne nie było realizowane, podobnie jak indywidualny tok nauki.

Gmina Stawiguda zapewniała uczniom szkół podstawowych z terenu gminy bezpłatny transport publiczny, umożliwiając dojazd do placówek oświatowych. Z rozwiązania tego korzystało 681 uczniów, co stanowiło istotne wsparcie w realizacji obowiązku szkolnego oraz organizacji codziennego dojazdu dzieci do szkół.

Sposób dojazdu uczniów do szkół podstawowych w 2025 roku					
Szkoła	Liczba uczniów	Komunikacja publiczna (os.)	Komunikacja publiczna (%)	Dowóz prywatny/pieszo (os.)	Dowóz prywatny/pieszo (%)
Zespół Szkolno-Przedszkolny im. Olimpijczyków Polskich w Stawigudzie	496	208	41,94%	288	58,06
Szkoła Podstawowa im. 11 Listopada w Rusi	1 179	473	40,12%	706	59,88

W szkołach podstawowych prowadzonych przez Gminę Stawiguda w 2025 roku zatrudnionych było łącznie 218 nauczycieli, w tym 86 dyplomowanych, 77 mianowanych oraz 55 początkujących. W analizowanym okresie rozwiązano stosunek pracy z 10 nauczycielami, w tym z 6 w związku z upływem okresu, na jaki zawarto umowę, z 1 w wyniku wypowiedzenia oraz z 3 w związku z przejściem na emeryturę. W tym samym czasie zatrudniono 31 nauczycieli.

Stypendia

W 2025 roku Gmina Stawiguda kontynuowała realizację programu wspierania edukacji uzdolnionych uczniów szkół podstawowych, którego celem jest motywowanie dzieci i młodzieży do rozwijania swoich pasji oraz osiągania wysokich wyników w nauce, sporcie i działalności artystycznej. Na podstawie uchwały nr XLI/342/2021 Rady Gminy Stawiguda z dnia 28 października 2021 r. w sprawie przyjęcia „Lokalnego programu wspierania edukacji uzdolnionych uczniów szkół podstawowych mających swoją siedzibę na terenie Gminy Stawiguda”, przyznano stypendia za osiągnięcia naukowe, artystyczne i sportowe.

Łącznie pozytywnie rozpatrzono 553 wniosków, a łączna kwota przyznanych stypendiów wyniosła 304 012,50 zł.

Stypendia dla uczniów szkół podstawowych w 2025 roku		
Rodzaj osiągnięć	Liczba uczniów	Kwota stypendiów (zł)
Naukowe	371	207 850,00
Artystyczne	44	18 150,00
Sportowe	138	78 012,50

Stypendia zostały wypłacone za okres od 1 września 2024 r. do 31 stycznia 2025 r. oraz od 1 lutego do 30 czerwca 2025 r.

3.3. Polityka społeczna

Funkcjonowanie Gminnego Ośrodka **Pomocy Społecznej** w Stawigudzie zapewniało sprawną realizację zadań Gminy w zakresie wsparcia osób i rodzin znajdujących się w trudnej sytuacji życiowej, wypłaty świadczeń z pomocy społecznej oraz koordynacji działań na rzecz poprawy jakości życia mieszkańców. W 2025 roku w Ośrodku zatrudnionych było 13 pracowników, realizujących zadania wymagające specjalistycznej wiedzy z zakresu pracy socjalnej, świadczeń rodzinnych oraz wsparcia administracyjno-organizacyjnego.

Zadania Gminy w zakresie pomocy społecznej realizowane były na podstawie ustawy z dnia 12 marca 2004 r. o pomocy społecznej oraz aktów wykonawczych. Obejmowały one w szczególności:

- przyznawanie i wypłacanie świadczeń przewidzianych przepisami prawa,
- prowadzenie pracy socjalnej,
- rozwój i utrzymanie infrastruktury socjalnej,
- analizę i ocenę zjawisk powodujących zapotrzebowanie na pomoc społeczną,
- realizację zadań wynikających z rozeznanych potrzeb mieszkańców,
- wdrażanie nowych form wsparcia i działań samopomocowych.

Gminny Ośrodek Pomocy Społecznej realizował zarówno zadania własne Gminy o charakterze obowiązkowym, jak również zadania zlecone z zakresu administracji rządowej. Obejmowały one m.in. zapewnienie schronienia, posiłku i niezbędnego ubrania osobom tego pozbawionym, przyznawanie zasiłków stałych, okresowych i celowych, organizację usług opiekuńczych i specjalistycznych, kierowanie do domów pomocy społecznej oraz realizację programów wsparcia rodzin i osób w kryzysie. W ramach zadań zleconych realizowano również świadczenia rodzinne i wychowawcze, składki na ubezpieczenia

zdrowotne, wsparcie dla osób z niepełnosprawnościami (m.in. asystent osobisty osoby niepełnosprawnej oraz opieka wytchnieniowa), a także działania na rzecz obywateli Ukrainy objętych ochroną czasową.

W 2025 roku pomoc społeczna była udzielana mieszkańcom Gminy Stawiguda w związku z różnymi trudnościami życiowymi. Najczęstszymi przestankami były długotrwała choroba (76 rodzin) oraz niepełnosprawność (46 rodzin). Istotny udział miały również bezrobocie i ubóstwo.

Powody przyznania pomocy społecznej w 2025 roku		
Przyczyna	Liczba rodzin	Liczba osób w rodzinach
Długotrwała choroba	76	99
Niepełnosprawność	46	72
Ubóstwo	26	32
Bezrobocie	26	37
Bezradność w sprawach opiekuńczo-wychowawczych i prowadzeniu gospodarstwa domowego	18	62
Alkoholizm	11	15
Potrzeba ochrony macierzyństwa	9	42
Bezdomność	6	6
Trudność w przystosowaniu do życia po opuszczeniu zakładu karnego	3	3
Zdarzenia losowe	2	3
Sieroctwo	1	1
Narkomania	1	1
Sytuacja kryzysowa	1	5

W 2025 roku Gminny Ośrodek Pomocy Społecznej w Stawigudzie realizował szeroki zakres zadań z obszaru pomocy społecznej, świadczeń rodzinnych oraz programów osłonowych i wspierających. Łączna wartość wydatków wyniosła 8 739 752,12 zł. Największą pozycję stanowiły świadczenia rodzinne i wychowawcze wraz z kosztami obsługi, których realizacja wyniosła 4 482 378,65 zł. Istotne znaczenie miało również funkcjonowanie ośrodka pomocy społecznej oraz realizacja zadań terenowych (Terenowe Ośrodki Pomocy Społecznej), na które przeznaczono 1 912 205,77 zł.

W ramach realizacji zadań istotne środki przeznaczono również na:

- ponoszenie odpłatności za pobyt mieszkańców Gminy w domach pomocy społecznej 324 738,42 zł,
- realizację Programu „Posiłek w szkole i w domu” 213 616,00 zł,
- zasiłki i pomoc w naturze 190 115,08 zł,
- zasiłki stałe 236 813,07 zł,
- dodatki mieszkaniowe 20 700,27 zł,
- usługi opiekuńcze, w tym usługi sąsiedzkie i teleopiekę łącznie 144 385,33 zł,
- świadczenia realizowane w ramach wsparcia osób z niepełnosprawnościami, w tym asystenta osobistego osoby niepełnosprawnej 388 158,80 zł,
- opiekę wytchnieniową 41 857,24 zł.

Dodatkowo realizowano zadania związane z pomocą obywatelom Ukrainy, obejmujące świadczenia rodzinne i socjalne oraz inne formy wsparcia w systemie pomocy społecznej.

Poradnictwo, wsparcie społeczne i współpraca instytucjonalna

Poradnictwo prawne

W ramach działalności Punktu Konsultacyjnego dla osób uzależnionych i ich rodzin dwa razy w miesiącu dyżur pełnił radca prawny, udzielający porad m.in. w zakresie spraw rozwodowych, alimentacyjnych, przemocy domowej oraz sporządzania zawiadomień do prokuratury. Z poradnictwa prawnego mogli korzystać wyłącznie podopieczni Gminnego Ośrodka Pomocy Społecznej w Stawigudzie. W 2025 roku z tej formy wsparcia skorzystało 15 osób. Ponadto w siedzibie Ośrodka funkcjonował punkt Nieodpłatnego Poradnictwa Obywatelskiego dla mieszkańców gminy, czynny od poniedziałku do piątku. Z tej formy pomocy skorzystało 50 mieszkańców Gminy Stawiguda.

Współpraca z instytucjami i realizacja projektów

Gminny Ośrodek Pomocy Społecznej w Stawigudzie współpracował z instytucjami oraz organizacjami działającymi na rzecz lokalnej społeczności. Kontynuowano współpracę z placówkami edukacyjnymi z terenu gminy, w tym z Zespołem Szkolno-Przedszkolnym w Stawigudzie, Szkołą Podstawową w Rusi wraz z Filią w Bartągu oraz placówką edukacyjną w Gryżlinach. Ośrodek współpracował również z Polskim Komitetem Pomocy Społecznej w zakresie dystrybucji żywności dla najuboższych mieszkańców gminy. Ponadto prowadzono bieżącą współpracę m.in. z:

- Policją,
- szkołami, wychowawcami i dyrektorami szkół,
- psychologiem i terapeutą leczenia uzależnień z Punktu Konsultacyjnego,
- placówkami medycznymi,
- Gminną Komisją Rozwiązywania Problemów Alkoholowych,
- Zakładem Ubezpieczeń Społecznych,
- Kasą Rolniczego Ubezpieczenia Społecznego,
- kuratorami sądowymi,
- Powiatowym Centrum Pomocy Rodzinie w Olsztynie.

W 2025 roku ponownie nawiązano współpracę z Federacją Organizacji Socjalnych Województwa Warmińsko-Mazurskiego FOSa. W ramach partnerstwa z Gminą Olsztyn, Gminą Dywity, Gminą Jonkowo oraz Gminą Gietrzwałd realizowano projekt pn. „Centrum Informacji i Koordynacji na rzecz osób niesamodzielnymi i ich rodzin”, współfinansowany ze środków Unii Europejskiej w ramach Europejskiego Funduszu Społecznego Plus w programie Fundusze Europejskie dla Warmii i Mazur.

Wartość projektu

9 273 559,30 zł

w tym dofinansowanie z Funduszy Europejskich 8 366 566,40 zł

Zespół Interdyscyplinarny

W 2025 roku odbyło się 7 spotkań Zespołu Interdyscyplinarnego realizowanych w ramach procedury „Niebieskie Karty”. Utworzono 39 grup diagnostyczno-pomocowych. Gminny Ośrodek Pomocy Społecznej w Stawigudzie zapewniał obsługę organizacyjną, lokalową oraz prowadzenie dokumentacji

i sprawozdawczości Zespołu. Pracownicy socjalni aktywnie uczestniczyli również w pracach grup diagnostyczno-pomocowych powoływanych przez przewodniczącego Zespołu Interdyscyplinarnego.

Poradnictwo psychologiczne i psychoterapeutyczne

W ramach działalności Punktu Konsultacyjnego dla osób uzależnionych i ich rodzin funkcjonującego przy Gminnym Ośrodku Pomocy Społecznej w Stawigudzie mieszkańcy mogli korzystać z konsultacji psychoterapeutycznych. Psychoterapeuta pełnił dyżur w każdy poniedziałek. W 2025 roku poradnictwo psychologiczne cieszyło się dużym zainteresowaniem mieszkańców – z konsultacji skorzystały 163 osoby. Ponadto prowadzono program „12 kroków”, w którym uczestniczyła grupa mieszkańców gminy.

Bezpłatny punkt psychologiczny dla dzieci i młodzieży

W 2025 roku kontynuowano działalność bezpłatnego punktu pomocy psychologicznej dla dzieci i młodzieży z terenu Gminy Stawiguda. W związku z rosnącym zapotrzebowaniem uruchomiono dodatkowy dyżur, dzięki czemu punkt funkcjonował dwa razy w tygodniu – w poniedziałki i środy, w godzinach 13:00–18:00. Z konsultacji psychologicznych skorzystało 64 dzieci i młodzieży z terenu gminy. Przy punkcie konsultacyjnym utworzono również grupy Treningu Umiejętności Społecznych (TUS).

Projekt utworzenia Centrum Usług Społecznych w Gminie Stawiguda

30 grudnia 2025 roku zawarta została umowa o dofinansowanie projektu nr FEWM.09.04-IZ.00-0009/25-00 realizowanego w ramach programu regionalnego Fundusze Europejskie dla Warmii i Mazur 2021–2027, współfinansowanego ze środków Europejskiego Funduszu Społecznego Plus. Celem projektu jest zapewnienie kompleksowego wsparcia środowiskowego oraz przekształcenie Gminnego Ośrodka Pomocy Społecznej w nowoczesne Centrum Usług Społecznych, odpowiadające na złożone i zindywidualizowane potrzeby mieszkańców gminy. Realizacja projektu zaplanowana została na okres od 1 czerwca 2026 roku do 31 maja 2029 roku.

Zakres projektu:

- specjalistyczne wsparcie i transformacja środowiskowa w ramach tworzenia CUS,
- usługi społeczne dla dzieci i młodzieży,
- usługi społeczne dla seniorów,
- usługi społeczne dla rodziców,
- działania w zakresie promocji i ochrony zdrowia.

Wartość projektu (zł)	Wartość dofinansowania (zł)	Poziom dofinansowania (%)
2 066 214,00	1 961 214,00 środki Unii Europejskiej – 1 756 281,90 środki budżetu państwa – 204 932,10	94,92

3.4. Gminny Ośrodek Zdrowia

Utworzenie Gminnego Ośrodka Zdrowia w Stawigudzie stanowi przykład aktywnej i długofalowej polityki Gminy Stawiguda ukierunkowanej na zwiększanie dostępności usług publicznych oraz poprawę jakości życia mieszkańców. Powstanie placówki nie było działaniem przypadkowym, lecz efektem świadomie prowadzonego procesu zarządzania rozwojem gminy, obejmującego planowanie potrzeb społecznych.

Istotnym elementem procesu rozwoju usług zdrowotnych było podjęcie przez Gminę działań związanych z zabezpieczeniem odpowiedniej infrastruktury pod rozwój działalności medycznej, tj. zakup lokalu przeznaczonego na potrzeby filii Gminnego Ośrodka Zdrowia w Jarotach. Dzięki skutecznemu przygotowaniu dokumentacji aplikacyjnej, pozyskano dofinansowanie w ramach programu regionalnego Fundusze Europejskie dla Warmii i Mazur 2021–2027, umożliwiające realizację przedsięwzięcia. W ramach projektu wykonano prace adaptacyjne lokalu przy ul. Lazurowej, dostosowując pomieszczenia do rozszerzonego zakresu świadczeń zdrowotnych w obszarze profilaktyki, diagnostyki i leczenia w ramach podstawowej opieki zdrowotnej. Projekt obejmował również doposażenie placówki w sprzęt i aparaturę medyczną oraz wdrożenie rozwiązań zwiększających dostępność dla osób ze szczególnymi potrzebami.

Wartość projektu (zł)	Wartość dofinansowania (zł)	Poziom dofinansowania (%)
787 447,89	637 754,04	80,99

Stan zatrudnienia w Gminnym Ośrodku Zdrowia na dzień 31 grudnia 2025 roku

Stanowisko	Liczba etatów	Liczba osób
Kierownik	1	1
Lekarz	3	8
Pielęgniarka	2,5	7
Położna	0,25	1
Koordinatorka opieki koordynowanej	0,75	1
Rejestratorka medyczna	3	4
Obsługa	1	3
RAZEM	11,5	25

Ośrodek prowadzi działalność leczniczą w zakresie ambulatoryjnych świadczeń zdrowotnych, w szczególności podstawowej opieki zdrowotnej (POZ), obejmującej:

- świadczenia lekarza podstawowej opieki zdrowotnej;
- świadczenia pielęgniarki podstawowej opieki zdrowotnej;
- świadczenia położnej podstawowej opieki zdrowotnej;
- opiekę nad dzieckiem i rodziną;
- opiekę nad kobietą ciężarną, matką i noworodkiem;

- realizację programów profilaktycznych i promocji zdrowia;
- wykonywanie szczepień ochronnych;
- diagnostykę podstawową, w tym kierowanie na badania laboratoryjne i obrazowe;
- wizyty domowe w przypadkach uzasadnionych stanem zdrowia pacjenta.

Ośrodek może również realizować inne świadczenia zdrowotne zgodnie z zawartymi umowami oraz posiadanymi zasobami.

Liczba deklaracji w Podstawowej Opiece Zdrowotnej

	2024	2025
Lekarz	2 443	3 288
Pielęgniarka	2 370	3 230
Położna	0	320

Gminny Ośrodek Zdrowia prowadzi punkt pobrań badań laboratoryjnych czynny 5 dni w tygodniu. Wyposażony jest w nowoczesny sprzęt diagnostyczny, w tym analizator umożliwiający szybką diagnostykę laboratoryjną oraz aparat USG, co pozwala na poszerzenie zakresu wykonywanych badań oraz usprawnienie procesu diagnostycznego. Dzięki temu mieszkańcy mają zapewniony szerszy dostęp do podstawowych usług diagnostycznych w miejscu udzielania świadczeń.

Liczba porad lekarskich

14 556

Opieką Koordynowaną objęto 700 pacjentów, co umożliwiło kompleksowe diagnozowanie i leczenie schorzeń, takich jak cukrzyca, choroby tarczycy, układu sercowo-naczyniowego oraz układu oddechowego bez konieczności długotrwałego oczekiwania na wizytę w poradniach endokrynologicznej, kardiologicznej, diabetologicznej czy pulmonologicznej.

W 2025 roku Gminny Ośrodek Zdrowia w Stawigudzie realizował działania w zakresie profilaktyki i promocji zdrowia, ukierunkowane na poprawę stanu zdrowia mieszkańców oraz zwiększanie ich świadomości zdrowotnej. Podejmowane inicjatywy obejmowały w szczególności wykonywanie szczepień ochronnych – zarówno obowiązkowych (zgodnie z kalendarzem szczepień) jak i zalecanych, dostosowanych do wieku oraz indywidualnych potrzeb pacjentów. Istotnym elementem działalności były również działania edukacyjne, prowadzone w formie porad, konsultacji oraz akcji informacyjnych, mających na celu promowanie zdrowego stylu życia oraz upowszechnianie wiedzy w zakresie profilaktyki i wczesnego wykrywania chorób. Ponadto Ośrodek realizował zadania z zakresu profilaktyki chorób przewlekłych, ze szczególnym uwzględnieniem chorób cywilizacyjnych, takich jak schorzenia układu krążenia, cukrzyca czy choroby układu oddechowego. Działania te koncentrowały się na ograniczaniu czynników ryzyka, wczesnej identyfikacji problemów zdrowotnych oraz wspieraniu mieszkańców w podejmowaniu działań sprzyjających poprawie jakości życia.

Gminny Ośrodek Zdrowia realizował również działania z zakresu profilaktyki i promocji zdrowia skierowane do mieszkańców gminy:

- 1) Finał Wielkiej Orkiestry Świątecznej Pomocy – działania o charakterze profilaktycznym;
- 2) Gminny Dzień Kobiet – organizacja punktu profilaktycznego;
- 3) Dzień Kobiet – Tydzień Zdrowia – realizacja badań profilaktycznych;
- 4) Światowy Dzień Zdrowia – działania profilaktyczne, w tym badania;
- 5) Zadbaj o swój słuch – bezpłatne badania słuchu;
- 6) Badanie wzroku Opto-Bus – bezpłatne badania okulistyczne;
- 7) Gminny festyn rodzinny w Bartągu – organizacja punktu profilaktycznego;
- 8) Biała Sobota Razem po zdrowie – bezpłatne badania oraz konsultacje;
- 9) Stawigudiada – stoisko edukacyjno-profilaktyczne;
- 10) Profilaktyka Siłą Kobiet – bezpłatne badania profilaktyczne;
- 11) Biała Sobota – szczepienia przeciw COVID-19;
- 12) Światowy Dzień Cukrzycy – bezpłatne badania poziomu glukozy.

3.5. Kultura

Podstawowym celem działalności Gminnego Ośrodka **Kultury** w Stawigudzie jest rozwijanie oraz kształtowanie potrzeb i aspiracji kulturalnych mieszkańców poprzez zapewnienie powszechnego i aktywnego uczestnictwa w kulturze. Cel ten realizowany jest w szczególności poprzez propagowanie i organizację działalności społecznej, turystycznej i kulturalnej, tworzenie warunków do rozwoju amatorskiego ruchu artystycznego, upowszechnianie i promocję kultury lokalnej, wspieranie inicjatyw lokalnych oraz integrację osób, stowarzyszeń i organizacji związanych ze środowiskiem artystycznym, a także organizowanie wydarzeń kulturalnych i kształtowanie nawyków korzystania z dóbr kultury. Działania te realizowano w Gminnym Ośrodku Kultury, Kuźni Kultury (dawnej Kaplicy Ewangelickiej w Stawigudzie), Bibliotece Publicznej Gminy Stawiguda w Stawigudzie (w tym w filiach w Bartągu i Gryżlinach), Starej Remizie w Bartągu, świetlicach wiejskich (w Dorotowie, Gąglawkach, Gryżlinach, Pluskach, Rusi, Tomaszkowie, Wymoju) oraz plenerze.

W 2025 roku rozpoczęto realizację inwestycji w zakresie budowy świetlic wiejskich w Bartążku i Miodówku. Zakończenie prac budowlanych oraz uruchomienie obiektów planowane jest na 2026 rok.

W 2025 roku zespół Gminnego Ośrodka Kultury w Stawigudzie zrealizował szereg wydarzeń o charakterze kulturalnym, edukacyjnym i rekreacyjnym, obejmujących imprezy tematyczne, muzyczne, plastyczne, wydarzenia plenerowe oraz działania cykliczne. W ramach czterolecznej działalności cyklicznej zorganizowano:

- warsztaty kreatywne dla dzieci i dorosłych obejmujące różnorodną tematykę z zakresu kultury i sztuki, sprzyjające rozwijaniu pasji, zdolności manualnych oraz poznawaniu różnych technik, w tym warsztaty kulinarne, fotograficzne, projektowania graficznego, zielarsko-kosmetyczne, florystyczne i taneczne;
- zajęcia rękodzielnicze obejmujące tworzenie przedmiotów dekoracyjnych i użytkowych; spotkania X edycji Klubu Podróżnika, podczas których zaproszeni goście prezentowali relacje z podróży, zdjęcia oraz dzielili się doświadczeniami;
- spotkania Klubów Seniora realizowane w pięciu miejscowościach: Stawiguda, Bartąg, Ruś, Tomaszkowo i Gryżliny, obejmujące m.in. treningi pamięci, warsztaty kulinarne, rękodzielnicze i rozwojowe, a także wyjazdy na spektakle, seanse filmowe i zajęcia teatralne, wspierające aktywizację społeczną i kulturalną osób starszych;

- spotkania dla młodzieży w ramach cyklu Nowa Fala Kultury - energia i pomysły młodych, umożliwiające młodym mieszkańcom współtworzenie działań kulturalnych, rozwijanie zainteresowań oraz budowanie pewności siebie;
- zajęcia sportowe w ramach cyklu RekreAKCJA, obejmujące zajęcia jogi, wycieczki rowerowe, gry terenowe oraz spacer po atrakcyjnych przyrodniczo miejscach gminy;
- 10 wystaw w Galerii Leśna, każdorazowo inauguracyjnych działalność wernisażem;
- kilkanaście warsztatów rozwojowych dla kobiet realizowanych w ramach cyklu Kobiety Świat.

W 2025 roku w wydarzeniach, zajęciach i projektach kulturalnych organizowanych przez Gminny Ośrodek Kultury w Stawigudzie uczestniczyło łącznie **32 339 osób**.

Zestawienie wydarzeń kulturalnych w 2025 roku		
Data	Wydarzenie	Liczba osób
ZAJĘCIA CYKLICZNE		14 388
	Zajęcia plastyczne dla dzieci (kl. 1-3) 2 x w tygodniu (10 os.)	700
	Próby chóru Konsonans 1 x w tygodniu (40 os.)	1600
	Próby chóru Legenda 2 x w tygodniu (20 os.)	1600
	Zajęcia taneczne (BTB) taniec nowoczesny dla dzieci i młodzieży 3 grupy wiekowe 1 x w tygodniu (20 os.)	800
	Zajęcia taneczne - treningi zespołu POFAJDOK 2 grupy, 2 x w tygodniu (30 os.)	2400
	Spotkania w Klubie Seniora - realizacja różnego rodzaju warsztatów: kulinarne z kuchni świata, rękodzielnicze, florystyczne, fotograficzne, spotkania z poezją, spotkania karaoke, warsztaty kaligrafii, treningi pamięci z wykorzystaniem technik kreatywnych, spotkania z ekspertami, podróżnikami, ludźmi z pasją 1 x na 2 tygodnie (20 os.)	800
	Koło rękodzieła i zajęcia krawieckie dla dzieci 1 x w tygodniu (10 os.)	444
	Koło rękodzieła i zajęcia krawieckie dla dorosłych 1 x w tygodniu (7 os.)	220
	Koło malarskie 1 x w tygodniu (5 os.)	200
	Projektowanie graficzne dla dzieci 3 x w tygodniu (10 os.)	596
	Zajęcia informatyczne dla dorosłych 1 x w tygodniu (10 os.)	160
	JOGA 2 x w tygodniu (20 os.)	1600
	Warsztaty ceramiczne dla dzieci i dorosłych	360
	Warsztaty dodatkowe dla dzieci i młodzieży	100
	Zajęcia wokalne dla uczniów ZSP	280
	Zajęcia z języka hiszpańskiego	528
	Realizacja projektu Tradycja w akcji - czas warmińskich inspiracji" - 2 warmińskie warsztaty kulinarne, plener malarski, warsztaty rękodzieła z malowania toreb wg wzornictwa warmińskiego oraz warsztaty kreatywne ze zdobienia elementów wg wzornictwa warmińskiego, wieczór warmiński z prezentacją gwary warmińskiej	320
	Realizacja projektu „Rodzina i wiosenna krzątanina - warsztaty kulinarne, taneczne, rękodzielnicze i bębniarskie	80
	Realizacja projektu Rodzina i jesienna krzątanina - warsztaty kulinarne, rękodzielnicze, koncert świąteczny Cezarego Makiewicza i zespołu Koltersi	140

	Realizacja projektu Wiosenna aktywizacja 60+ -warsztaty kulinarne, rękodzielnicze, integracyjny wyjazd do kina dla seniorów z wykorzystaniem wyposażenia mobilnego	150
	Realizacja projektu Nowa Fala Kultury – Energia i pomysły Młodych dla młodzieży 13+ - warsztaty z przemawiania publicznego, warsztaty z kreatywnego pisanie, warsztaty kulinarne (kuchnia grecka)	60
	Cykliczne zajęcia teatralne 20 os. 2 x w tygodniu przez 9 miesięcy	720
	Realizacja projektu Kobięce plany – czas na zdrowe zmiany - warsztaty psychologiczne, rozwojowe, kulinarne, ze zdrowego żywienia z elementami terapii zajęciowej. 13 spotkań po 20 os.	260
	Realizacja projektu Senior Świadomy Zagrożeń - warsztaty psychoterapeutyczne 5 spotkań x 15 os.	150
	Warsztaty z wykorzystaniem wyposażania mobilnego w Bartągu (kulinarne, rękodzielnicze, rozwojowe)	120
STYCZEŃ		1 290
09.01.	ROGOLE 2024 – XXII Przegląd Grup Kolędujących – występy dzieci	150
10.01.	VII Stawigudzkie Kolędowanie – Leżysz maty Jezusicku...	150
14.01.	KLUB PODRÓŻNIKA – Pakistan – wśród dobrych ludzi	100
17.01.	VI Stawigudzka Konferencja Kobiet – Uwolnij Marzenia! Prelekcje ekspertek: Sylwia Dębowska-Lenart, Marzena Zahorska oraz koncert Agnieszki Symoń	150
19.01.	KONCERT NOWOROCZNY SOUND OF MUSIC – trio artystek z Filharmonii Warmińsko-Mazurskiej	100
24.01	Warsztaty kreatywne dla kobiet – tworzenie mapy marzeń 3D	20
24.01	Warsztaty fotograficzne Koła Fotograficznego – sztuka portretu	20
26.01	Finał WOŚP – artystyczna impreza charytatywna z pokazami tanecznymi, występami wokalnymi i warsztatami kreatywnymi dla dzieci	300
27-31. 01	FERIE ZIMOWE DLA DZIECI – cykl zajęć aktywizacyjnych dla dzieci z gminy Stawiguda: zajęcia taneczne, kreatywne, kulinarne, teatralne, wokalne, gry planszowe, udział w przedstawieniu teatralnym	250
21.01.	Spotkanie integracyjno-szkoleniowe dla seniorów Koło Emerytów i rencistów – zabawy muzyczne i taneczne z animatorem kultury	50
LUTY		1 320
6.02.	BAL KARNAWAŁOWY dla dzieci	250
4.02.	Wernisaż dwóch wystaw koła miłośników Fotografii – przygotowany przez członków koła miłośników fotografii ATW	80
4.02.	Wystawy koła miłośników Fotografii – przygotowane przez członków koła miłośników fotografii ATW	500
11.02	Klub Podróżnika – Bałkany dla każdego	80
15.02.	Koncert Jazz na walentynki – koncert zespołu WONKY TOWN	140
18.02.	ULEPIONE Z WIATRU I SNU XII - WIECZÓR POETYCKI 2025 – prezentacja tomiku wierszy	100
22.02.	Konferencja Sołtysów Warmii i Mazur	170
MARZEC		1 550
07.03.	VII GMINNY DZIEŃ KOBIET – koncert kwartetu muzycznego SZAFKA GRA	320
08.03.	Spotkanie integracyjno-szkoleniowe dla seniorów Koło Emerytów i rencistów – zabawy muzyczne i taneczne z animatorem kultury	60

11.03.	Turniej gier planszowych uczniów ZSP	200
11.03.	Recital poetycki	50
11.03.	KLUB PODRÓŻNIKA – ALBANIA	80
14-19.03.	Próby teatralne do spektaklu VIVA Espania	60
20.03.	Eliminacje gminne XLI Wojewódzkiego konkursu Poetyckiego Spotkania z poezją 2025 r.	20
21.03.	WARSZTATY FOTOGRAFICZNE – fotografia produktowa Fotokoło – warmińskie klimaty	20
25.03.	Wernisaż wystawy Animalny Kres Macieja Załuskiego	40
25.03.	Wystawa Animalny Kres Macieja Załuskiego	500
28.03.	Koncert Zespołu NIGHTINGALES	200
KWIECIEŃ		1 014
01.04.	Pokaz filmu Do ostatniej kropli	70
4.04.	Przedstawienie VIVA ESPANIA	120
8.04.	KLUB PODRÓŻNIKA – Brazylia – Rio de Janerio – cudowne miasto w rytmie samby	120
11.04.	Spotkanie integracyjno-szkoleniowe dla seniorów Koła Emerytów i rencistów - zabawy muzyczne i taneczne z animatorem kultury	60
12.04.	Spektakl Moralność Pani Dulskiej w wykonaniu teatru Kloszart	150
15.04.	Akademia rowerowa dla młodzieży szkolnej i mieszkańców	120
16.04.	Pokaz filmu Do ostatniej kropli	50
25.04.	Warsztaty fotograficzne Fotokoło Warmińskie klimaty – cyfrowa ciemnia, prowadzenie Adam Bertrandt	24
27.04.	Koncert Tomasza Steńczyka z zespołem Osiecka - moja kokaina	150
29-30.04.	XX Wojewódzkie Spotkania Wokalne KAMERTON 2025	150
MAJ		1 570
06.05.	Wernisaż wystawy Zespołu Tkactwa Artystycznego pt. Malowane inaczej	100
07.05.	Wystawa prac Zespołu Tkactwa Artystycznego pt. Malowane inaczej	500
10.05.	KURLANTKA 2025 – XXI Warmiński Przegląd Chórów i Zespołów Śpiewaczych (pierwszy dzień)	350
11.05.	KURLANTKA 2025 – XXI Warmiński Przegląd Chórów i Zespołów Śpiewaczych (drugi dzień)	350
12.05.	Warsztaty Z warmińskiego przepiśnika – tradycje kulinarne Warmii – marcepan królewiecki	20
25.05.	Gra terenowa w Gminie Orientuj się w Gminie Stawiguda z wykorzystaniem wyposażenia mobilnego	100
30.05.	VII Stawigudzka Konferencja Kobiet Uwierz w siebie – gość specjalny senatorka Ewa Kaliszuk, prelegentki: Agnieszka Ewald, Magdalena Socha, Emilia Krajewicz	150
CZERWIEC		1 940
5.06.	Konkurs ortograficzny – potyczki ortograficzne dla dzieci i dorosłych z częścią artystyczną	100
7.06.	Współorganizacja przeglądu teatrów amatorskich TEATRY POD BRZOZĄ W BARTĄGU z wykorzystaniem wyposażenia mobilnego	400

9.06.	Warsztaty kreatywne dla gości z gminy partnerskiej Wallenhorst – twórcze malowanie kamieni oraz przygotowanie pamiątkowych magnesów	40
14.06.	FEELHARMONIA NAD JEZIOREM Koncert Orkiestry Filharmonii Warmińsko-Mazurskiej z wykorzystaniem wyposażenia mobilnego	500
24.06.	Spotkanie autorskie ze Stanisławem Stefanowiczem - kapliczki warmińskie vs kapliczki warszawskie	100
24.06.	Wystawa fotograficzna – kapliczki warmińskie i warszawskie	500
24.06.	Świętojańska Noc Rusiowa - Koncert Zespołu Baby Ruście i Promile oraz zespołu Rybik Cukrowy - z wykorzystaniem wyposażenie mobilnego	300
LIPIEC		3 007
5.07.	XXXI FESTYN GMINNY STAWIGUDIADA 2025 - koncerty: Arek Braxton, Żuki, Andrzej Piaseczny	1500
08.07-31.07	Półkolonie dla dzieci LIPIEC W GOK – warsztaty kulinarne, sportowe i integracyjne; wyjazdy kulturalne, gry terenowe, wycieczki rekreacyjne do Nowej Holandii, ZOO w Gdańsku, Galindii, lotniska w Szymanach, Zagrody Kamez, Grudziądza, Ostródy	677
17.07.	Wernisaż wystawy plenerowej malarstwa pt. Spotkania z naturą	80
17.07-18.09	Wystawa poplenerowa Koła Malarskiego ze Stawigudy i Kaszub pt. Spotkania z naturą	500
18.07.	Koncert charytatywny Z kulturą po zdrowie - Cezary Makiewicz, dr King, Witold Lubowiecki, Ola Obrębska	250
SIERPIEŃ		620
9.08.	XVI Rajd Rowerowy Gościńcem Niborskim z wykorzystaniem wyposażenia mobilnego - wydarzenie, podczas którego przewodnik PTTK przekazuje uczestnikom ciekawostki historyczne dotyczące traktu niborskiego czyli dawnego szlaku komunikacyjnego biegnącego z Olsztyna do Nidzicy a dalej do granicy Prus z Polską.	100
22.08.	Warsztaty fotograficzne – Foto koło warmińskie klimaty	20
17.08.	Współorganizacja Festynu Sołeckiego w Bartągu z wykorzystaniem wyposażenia mobilnego – święto wsi Bartąg – koncerty, warsztaty, animacje.	500
WRZESIEŃ		1 430
5.09.	Wernisaż wystawy FOTOKOŁA Warmińskie Klimaty z wykorzystaniem wyposażenia mobilnego	80
6.09.	Gra Terenowa Orientuj się w gminie Stawiguda w Tomaszku RekreAKCJA z wykorzystaniem wyposażenia mobilnego	100
6.09.	RZECZOSFERA w Stawigudzie - odsprzedaż rzeczy z historią oraz warsztaty kreatywne	200
8.09.	Dni otwarte – nabory do Zespołu Pieśni i Tańca w Stawigudzie	50
12.09.	RZECZOSFERA w Stawigudzie - odsprzedaż rzeczy z historią oraz warsztaty kreatywne	200
13.09.	Współorganizacja Festynu Sołeckiego w Bartążku – Święto wsi Bartążek – koncerty, warsztaty, animacje z wykorzystaniem wyposażenia mobilnego	500
25.09.	2 spektakle Mały Książę w wykonaniu uczniów ZSP dla uczniów ZSP	300
PAŹDZIERNIK		790
01.10.	Konferencja Senior Świadomy Zagrożeń – warsztaty i koncert artystów z Piwnicy pod Baranami.	150

7.10.	Eko Konferencja Lokalnie Dzielni	90
19.10.	Zawody szachowe	200
13.10.	XI Stawigudzki Festiwal Muzyki Sakralnej z wykorzystaniem wyposażenia mobilnego	250
26.10.	Koncert muzyczny Zaduszki jazzowe	100
LISTOPAD		1 625
07.11.	Koncert z okazji ŚWIĘTA NIEPODLEGŁOŚCI z wykorzystaniem wyposażenia mobilnego	500
13.11.	Współorganizacja koncertu Orkiestry Policijnej w kościele z wykorzystaniem wyposażenia mobilnego	200
15.11.	Spotkanie integracyjno-szkoleniowe dla seniorów Koło Emerytów i rencistów - zabawy muzyczne i taneczne z animatorem kultury	60
15.11.	FOTOKOŁO Warmińskie Klimaty	25
16.11.	XIII Wojewódzki Turniej Tańca Nowoczesnego WARMIA POWER z wykorzystaniem wyposażenia mobilnego	600
23.11.	Spektakl teatru Kloszart pt. Morderca kobiet	150
25.11.	Klub Podróżnika - Indie Anna Mystkowska-Pływaczewska	90
GRUDZIEŃ		1 795
3.12.	XXII Jesienne Prezentacje Poetyckie Zaczarowany Świat Bajek i Baśni	150
6.12.	Kiermasz Świąteczny na warmińską nutę ... z wykorzystaniem wyposażenia mobilnego	500
6.12.	Bal Mikołajkowy dla dzieci - gry, zabawy, animacje	220
8.12.	Próba generalna spektaklu Igraszki z diabłem	25
9.12.	Klub Podróżnika - Południowy Wietnam - prawdziwy sajgon - Ida Popis	100
11.12.	Próba generalna spektaklu Igraszki z diabłem	25
12.12.	Próba generalna spektaklu Igraszki z diabłem	25
10.12.	Współorganizacja Jarmarku Świątecznego w Bartągu z wykorzystaniem wyposażenia mobilnego	500
13.12.	Spotkanie świąteczne mieszkańców sołectwa Stawiguda i Miodówko-Zezuj - jasełka w wykonaniu dzieci oraz wspólne śpiewanie kolęd	80
14.12.	Premiera spektaklu Igraszki z Diabłem w wykonaniu grupy teatralnej Słowo się rzekło z udziałem ZPiT Pofajdok	170

Największą część działalności stanowiły zajęcia cykliczne, obejmujące stałe formy pracy z dziećmi, młodzieżą, dorosłymi i seniorami. Wśród nich szczególnie istotne były próby i działalność zespołów artystycznych (chóry, zespoły taneczne, grupy teatralne), zajęcia plastyczne, rękodzielnicze, taneczne, jogi oraz warsztaty specjalistyczne. Istotnym elementem były również spotkania Klubów Seniora realizowane w formule warsztatowej i integracyjnej, które pełniły funkcję aktywizującą i włączającą społecznie osoby starsze. Ważnym obszarem działalności były również wydarzenia jednorazowe i cykliczne o charakterze kulturalnym, edukacyjnym i rozrywkowym, takie jak koncerty, spektakle, konferencje, festiwale, wernisaże, spotkania autorskie oraz wydarzenia plenerowe. Duże znaczenie miały także inicjatywy o charakterze międzypokoleniowym oraz wydarzenia integrujące społeczność lokalną, w tym festyny, jarmarki i działania świąteczne.

W 2025 roku Gminny Ośrodek Kultury w Stawigudzie zrealizował 6 projektów, na realizację których pozyskano dofinansowanie w łącznej wysokości 217 406,00 zł, co stanowiło 95% ich całkowitej wartości.

Nazwa projektu	Wartość projektu (zł)	Wartość dofinansowania (zł)	Źródło dofinansowania
Stawigudzkie smyki kształtują zdrowe nawyki	4 410,00	3 410,00	Gminna Komisja Rozwiązywania Problemów Alkoholowych w Stawigudzie
Młodzi w kulturze – zdrowi aktywni – nałogom pasywni – Edycja III	10 565,00	9 525,00	Gminna Komisja Rozwiązywania Problemów Alkoholowych w Stawigudzie
Senior Świadomy Zagrożeń – Edycja IV	15 680,00	14 480,00	Gminna Komisja Rozwiązywania Problemów Alkoholowych w Stawigudzie
Kobiece plany – czas na zdrowe zmiany	14 200,00	10 240,00	Gminna Komisja Rozwiązywania Problemów Alkoholowych w Stawigudzie
Tradycja w akcji – czas warmińskich inspiracji	104 375,00	104 375,00	Ministerstwo Edukacji Narodowej
Nowa Fala Kultury – Energia i Pomysły Młodych	80 256,00	75 376,00	Fundację PGNiG im. Ignacego Łukasiewicza w ramach grantu Kulturalny Orlen

3.6. Biblioteka Publiczna

Działalność w zakresie upowszechniania czytelnictwa, edukacji kulturalnej oraz dostępu do zasobów wiedzy na terenie gminy Stawiguda realizowana była przez **Bibliotekę** Publiczną Gminy Stawiguda. Jednostka pełni istotną rolę w życiu społecznym Gminy, stanowiąc przestrzeń dostępu do kultury, edukacji oraz integracji mieszkańców. Działalność Biblioteki prowadzona jest w siedzibie głównej w Stawigudzie oraz w filiach w Bartągu i Gryźlinach, obejmując zarówno udostępnianie zbiorów, jak i organizację wydarzeń o charakterze kulturalnym i edukacyjnym.

Księgozbiór Biblioteki liczył 35 734 woluminy oraz 160 zbiorów specjalnych. W 2025 roku zakupiono 1 100 książek na łączną kwotę 33 177,01 zł, w tym 212 egzemplarzy o wartości 6 250,00 zł ze środków pozyskanych z Ministerstwa Kultury i Dziedzictwa Narodowego. Ponadto zbiory powiększono o 95 książek otrzymanych w darze od czytelników. Biblioteka zapewniała również dostęp do zasobów cyfrowych poprzez platformy Legimi oraz EmpikGo – zakupiono 180 miesięcznych kodów dostępu na łączną kwotę 2 498,70 zł.

Wskaźniki działalności biblioteki w 2025 roku

Wskaźnik	Wartość
liczba aktywnych czytelników	1 173
łączna liczba odwiedzin i uczestników wydarzeń	14 960 osób
liczba wypożyczeń	22 319 woluminów

Istotnym elementem działalności biblioteki była organizacja wydarzeń kulturalnych, edukacyjnych i czytelniczych, skierowanych do różnych grup wiekowych mieszkańców.

Najważniejsze wydarzenia w 2025 roku	
Styczeń	Udział w Wielkiej Orkiestrze Świątecznej Pomocy – zbiórka oraz kiermasz książek Koncert Noworoczny – występ trio artystek z Filharmonii Warmińsko-Mazurskiej w Olsztynie Laurka dla Babci i Dziadka – warsztaty dla dzieci w wieku przedszkolnym Współorganizacja finału WOŚP w Bartągu we współpracy z Przedszkolem w Bartągu
Luty	Walentynki w Bibliotece – akcja Podaruj walentynkę ulubionemu pisarzowi promująca czytelnictwo
Marzec	Rodzinne warsztaty wielkanocne – spotkanie z etnografem i tworzenie palm wielkanocnych Dzień Kobiet – recital poetycki Piotra Pilarskiego pt. Animus serce moje
Maj	Tydzień Bibliotek: Bibliocafe (kawiarenka dla czytelników), miniwystawa Ciekawostki biblioteczne, warsztaty Notes Bibliofila, akcja wymiany roślin Podziel się zielonym, Bartąg w legendach – spotkanie dla przedszkolaków z okazji 680-lecia Bartąga
Czerwiec	Stawigudzkie Potyczki Ortograficzne – gminne dyktando dla dzieci i dorosłych we współpracy z ZSP w Stawigudzie Warsztaty tworzenia zakładki – stoisko biblioteczne podczas Festiwalu Teatrów Amatorskich „Pod Brzozą” w Bartągu
Lipiec	STAWIGUDIADA – Biblioparty – stoisko biblioteczne na festynie gminnym, zabawy dla dzieci i konkurs dla dorosłych Z kulturą po zdrowie – kiermasz charytatywny na rzecz mieszkanki Gminy
Sierpień	Czytanie na trawie – VIII piknik czytelniczy i warsztaty artystyczne dla dzieci (4 spotkania)
Wrzesień	Narodowe Czytanie – udział w ogólnopolskiej akcji we współpracy z ZSP w Stawigudzie, wykład prof. UWM Iwony Maciejewskiej oraz koncert zespołu wiolonczelowego A'Tre
Październik	Wieczór z Legendą – spotkanie z przewodniczką regionalną Martą Kruk poświęcone legendom i wierzeniom Warmii i Mazur
Listopad	KU NOWEMU – wykład prof. Ewy Gładkowskiej o sztuce polskiej w dwudziestoleciu międzywojennym
Grudzień	Mikołajkowe pieczenie pierniczeków – rodzinne warsztaty świąteczne Stawigudzki Jarmark Bożonarodzeniowy – stoisko biblioteczne z możliwością tworzenia ozdób świątecznych

Biblioteka prowadziła również stałe formy działalności, w tym zajęcia językowe dla dorosłych (hiszpański, angielski, włoski) oraz uczestniczyła w ogólnopolskich programach promujących czytelnictwo, takich jak Mała Książka – Wielki Człowiek oraz Podaruj wiersz. Istotnym elementem oferty były także koncerty muzyczne, w tym Koncert Noworoczny, który został zorganizowany po raz drugi i może być kontynuowany w formule cyklicznej jako stały element oferty kulturalnej Biblioteki.

3.7. Turystyka, sport i rekreacja

Obszar gminy to teren o dużym potencjale **turystycznym**. Wybitne uwarunkowania przyrodnicze i krajobrazowe, a także położenie w strefie oddziaływania Olsztyna tworzą sprzyjający klimat dla rozwoju bazy turystyczno-wypoczynkowej, sportu i rekreacji. Gmina Stawiguda jest zaliczana do najciekawszych obszarów Warmii i Mazur. Jest położona w granicach mezoregionu Pojezierze Olsztyńskie. Dominuje tu

młody krajobraz polodowcowy z licznymi wzgórzami morenowymi, jeziorami i rozległymi lasami – elementy, które decydują o wysokich walorach turystycznych. Mocną stroną gminy Stawiguda są jej atrakcyjne przyrodniczo i kulturowo tereny, brak uciążliwego dla środowiska przemysłu, występowanie cennych obszarów chronionego krajobrazu, rezerwatów przyrody oraz obszarów Natura 2000.

W granicach gminy Stawiguda występują:

- 2 rezerваты przyrody:
 - a) Las Warmiński im. prof. Benona Polakowskiego,
 - b) Ostoja bobrów na rzece Pastęce,
- 3 obszary chronionego krajobrazu:
 - a) Obszar Chronionego Krajobrazu Doliny Pastęki,
 - b) Obszar Chronionego Krajobrazu Doliny Środkowej Łyny,
 - c) Obszar Chronionego Krajobrazu Puszczy Napiwodzko-Ramuckiej,
- 4 obszary Natura 2000:
 - a) Obszar Specjalnej Ochrony Ptaków „Dolina Pastęki” (kod obszaru PLB 280002),
 - b) Obszar Specjalnej Ochrony Ptaków „Puszcza Napiwodzko-Ramucka” (kod obszaru PLB280007),
 - c) Specjalny Obszar Ochrony „Rzeka Pastęka” (kod obszaru PLH 280006),
 - d) Specjalny Obszar Ochrony „Ostoja Napiwodzko-Ramucka” (kod obszaru PLH 280052),
- 1 zespół przyrodniczo-krajobrazowy: „Dolina Marózki”,
- 3 użytki ekologiczne: „Wyspa na jeziorze Pluszne”, „Pelnik w Rusi”, „Wyspy na jeziorach województwa warmińsko-mazurskiego” (wyspy na jeziorze Wulpińskim),
- 12 pomników przyrody.

Na szczególną uwagę zasługuje rezerwat przyrody "Las Warmiński im. prof. Benona Polakowskiego" w górnym brzegu rzeki Łyny. Ustanowiony w 1982 roku dla zachowania charakterystycznych dla Warmii zespołów leśnych i wodnych z całą obfitością roślinności, zwierząt i ptactwa. Dumą gminy są również trzy największe i najczystsze jeziora: Jezioro Łańskie (1042,3 ha), Jezioro Pluszne (903,3 ha) oraz Jezioro Wulpińskie (706,7 ha).

Na terenie gminy funkcjonują 3 szlaki turystyczne rowerowe o łącznej długości prawie 90 kilometrów, w tym:

- trasa rowerowa: Dorotowo – Majdy – Kręsk – Stawiguda – długość: 11 km,
- trasa rowerowa: OSW ZHP "Perkoz" - Mierki Kołatek – Zielonowo – leśniczówka Stawiguda – Pluski – Węgornia - długość: 23,3 km,
- trasa rowerowa: Stawiguda – nowa Stawiguda – Pluski – jezioro Łańskie – Gągławki – Bartąg – Olsztyn Jaroty – długość: 30,5 km.

Turystyka w Gminie Stawiguda jest jedną z wiodących i dynamicznie rozwijających się sektorów gospodarki. Napędza przedsiębiorczość, przyczynia się do napływu nowych inwestycji oraz generuje nowe miejsca pracy, stanowiąc istotne wsparcie dla rozwoju lokalnego handlu i usług. W ewidencji miejsc noclegowych Wójta Gminy Stawiguda na dzień 31 grudnia 2025 r. wpisanych było 35 obiektów świadczących miejsca noclegowe, zapewniających łącznie 465 miejsc.

Podstawową formą wspierania sportu przez Gminę Stawiguda jest budowa i modernizacja obiektów sportowych, przekazywanie dotacji klubom sportowym realizującym cele publiczne oraz organizowanie i wspieranie różnorodnych imprez rekreacyjno-sportowych.

Na terenie gminy Stawiguda w 2025 roku funkcjonowały kluby sportowe:

- Gminny Klub Sportowy Stawiguda,
- Klub Sportowy Fortuna Gągławki,
- Klub Sportowy All Basket,
- Gminny Klub Kolarski Stawiguda,
- Fundacja Yacht Klub Junga,

- Stowarzyszenie Przyjaciół Stawigudy,
- Stowarzyszenie House of Tennis,
- Uczniowski klub sportowy promocji sportu wiejskiego Promsport,
- Huragan Stawiguda.

Bazę sportową i rekreacyjną gminy stanowią:

- boiska do gry w piłkę nożną,
- boisko Orlik w Stawigudzie,
- sale sportowe w Stawigudzie i Rusi,
- kort tenisowy,
- siłownie plenerowe,
- place zabaw,
- boiska do piłki plażowej,
- boiska do koszykówki.

Najważniejsze wydarzenia sportowe 2025 roku:

- Ogólnopolski Wyścig Kolarski o puchar Wójta Gminy Stawiguda,
- Great Lakes Gravel w Majdach,
- Ultramaraton Warmiński Warneland,
- IX Mistrzostwa Gminy Stawiguda w Siatkówce Plażowej,
- Rajd rowerowy Gościńcem Niborskim,
- trzeci przystanek międzynarodowego cyklu Eurochallenge Open Skiff.

3.8. Ochrona środowiska

Zadania z zakresu **ochrony środowiska** w Urzędzie Gminy Stawiguda realizowane są przez Referat Ochrony Środowiska i Promocji. W 2025 roku referat wykonywał działania obejmujące w szczególności:

- wprowadzenie do Centralnej Ewidencji Emisyjności Budynków 12 deklaracji dotyczących źródeł ciepła,
- przyjęcie 182 zgłoszeń zamiaru usunięcia drzew z nieruchomości stanowiących własność osób fizycznych na cele niezwiązane z prowadzeniem działalności gospodarczej,
- wydanie 25 decyzji zezwalających na usunięcie drzew,
- wydanie 49 zaświadczeń o braku sprzeciwu wobec usunięcia drzew,
- złożenie 46 wniosków do Starosty Olsztyńskiego o wyrażenie zgody na usunięcie drzew,
- wydanie 8 decyzji o środowiskowych uwarunkowaniach dla planowanych przedsięwzięć,
- udzielenie 18 odpowiedzi dotyczących obowiązku przeprowadzenia oceny oddziaływania na środowisko oraz uzyskania decyzji o środowiskowych uwarunkowaniach,
- dokonanie 1 wpisu do rejestru opiekunów kotów wolno żyjących na terenie gminy Stawiguda.

Wymiana źródeł ciepła w budynkach lub lokalach mieszkalnych na terenie gminy Stawiguda

W ramach działań mających na celu redukcję emisji zanieczyszczeń do powietrza, tj. ograniczenia „niskiej” emisji zanieczyszczeń emitowanej z zabudowy mieszkaniowej, w 2025 roku Gmina realizowała program polegający na udzielaniu dotacji celowej ze środków budżetu gminy Stawiguda na dofinansowanie inwestycji służących ochronie powietrza, polegających na wymianie źródeł ciepła w budynkach lub lokalach mieszkalnych położonych na terenie gminy. Zadanie realizowane było zgodnie z uchwałą

nr XXXIII/332/2018 Rady Gminy Stawiguda z dnia 11 stycznia 2018 r. w sprawie określania zasad udzielania dotacji celowej z budżetu Gminy Stawiguda na dofinansowanie inwestycji służących ochronie powietrza, polegających na wymianie źródeł ciepła w budynkach lub lokalach mieszkalnych na terenie gminy. Udzielono 3 dotacje na łączną kwotę 9.000,00 zł.

Dofinansowanie działań proekologicznych realizowanych przez mieszkańców

W ramach działań proekologicznych, mających na celu ochronę środowiska i gospodarki wodnej, w 2025 roku Gmina Stawiguda udzieliła osobom fizycznym dofinansowania na:

- zakup kompostownika przydomowego: 2 dotacje na łączną kwotę 400,00 zł,
- zakup zbiornika na wody opadowe: 5 dotacji na łączną kwotę 4 161,45 zł.

Opieka nad zwierzętami

W 2025 roku Gmina Stawiguda realizowała zadania z zakresu opieki nad zwierzętami bezdomnymi oraz przeciwdziałania ich bezdomności. Zapewniono miejsce i opiekę bezdomnym psom w schronisku dla bezdomnych zwierząt w Tomarynach. W ramach opieki nad zwierzętami wolno żyjącymi zakupiono karmę dla kotów, którą przekazano społecznym opiekunom. Koszt zakupu karmy wyniósł 6 867,95 zł. Gmina zapewniała również opiekę weterynaryjną w przypadkach zdarzeń drogowych z udziałem zwierząt. Dodatkowo, we współpracy z placówkami oświatowymi, organizowano zbiórki karmy, koców, kołder, zabawek oraz innych akcesoriów dla zwierząt przebywających w schronisku.

W ramach działań ograniczających bezdomność zwierząt gmina finansowała i współfinansowała zabiegi sterylizacji i kastracji kotów. W 2025 roku na ten cel przeznaczono 5 385,00 zł, a zabiegom poddano 40 zwierząt. Ponadto Gmina Stawiguda zawarła umowę z Województwem Warmińsko-Mazurskim o udzielenie pomocy finansowej w formie dotacji celowej w ramach konkursu Podaj łapę na realizację zadania pn. Zapobieganie oraz zmniejszanie bezdomności zwierząt domowych na terenie Gminy Stawiguda. Całkowita wartość umowy wyniosła 20 000,00 zł, w tym 10 000,00 zł stanowiła dotacja.

W ramach projektu zrealizowano:

- działania w zakresie sterylizacji i kastracji kotów wolno żyjących oraz zwierząt właścicielskich (psy i koty) – wydatkowano 16 059,60 zł, zabiegom poddano 69 zwierząt,
- znakowanie psów poprzez wszczepienie mikrochipów – wydatkowano 630,04 zł, oznakowano 18 psów,
- działania promocyjne – wydatkowano 300,00 zł.

Łączna wartość zrealizowanego zadania wyniosła 16 989,64 zł, w tym dofinansowanie z budżetu Województwa Warmińsko-Mazurskiego 8 494,80 zł.

Ochrona wód powierzchniowych

W 2025 roku nie odnotowano zdarzeń mogących mieć wpływ na pogorszenie jakości wód powierzchniowych i podziemnych, w tym jednolitych części wód powierzchniowych i podziemnych.

Zielen

W okresie od czerwca do listopada 2025 roku Gmina realizowała projekt pn. Likwidacja barszczu Sosnowskiego na terenie gminy Stawiguda. Zadanie zostało dofinansowane ze środków Wojewódzkiego Funduszu Ochrony Środowiska i Gospodarki Wodnej w Olsztynie w ramach konkursu Ochrona przyrody – likwidacja barszczu Sosnowskiego i barszczu Mantegazziego, w obszarze priorytetowym kształtowania

świadomości proekologicznej i ochrony przyrody. Projekt obejmował przeprowadzenie w czerwcu i wrześniu 2025 roku zabiegów likwidacji barszczu Sosnowskiego na gruntach położonych w pobliżu jeziora Bartąg, drogi powiatowej oraz zabudowy miejscowości Bartążek. Działania realizowano metodami chemicznymi, z wykorzystaniem dopuszczonych do stosowania środków oraz specjalistycznego sprzętu do ich aplikacji, a także poprzez mechaniczne usuwanie roślin. Łączny koszt realizacji zadania wyniósł 9 720,00 zł, w tym dofinansowanie w wysokości 7 720,00 zł.

W 2025 roku na terenie gminy Stawiguda posadzono 45 drzew.

Utylizacja wyrobów zawierających azbest

W 2025 roku Gmina zrealizowała zadanie pn. Usuwanie wyrobów zawierających azbest z terenu Gminy Stawiguda, polegające na zebraniu, transporcie i unieszkodliwieniu wyrobów zawierających azbest oraz składowaniu odpadu niebezpiecznego na składowisku. Zadanie zostało dofinansowane ze środków Wojewódzkiego Funduszu Ochrony Środowiska i Gospodarki Wodnej w Olsztynie. Zadaniem objęto 22 nieruchomości leżących na terenie gminy Stawiguda. Masa unieszkodliwionych odpadów niebezpiecznych zawierających azbest wyniosła łącznie 35,540 Mg. Łączny koszt zadania wyniósł 27 136,92 zł, w tym kwota dofinansowania w wysokości 21 324,00 zł.

3.9. Ochrona zabytków

Wykaz obiektów zabytkowych gminy Stawiguda						
zgodnie z Gminną Ewidencją Zabytków przyjętą zarządzeniem nr 84/2014 Wójta Gminy Stawiguda z dn. 28.08.2014 ze zm.: zarządzenie nr 30/2015 z dn. 23.03.2015, zarządzenie nr 60/2019 z dn. 04.06.2019, zarządzenie nr 76/2019 z dn. 03.07.2019, zarządzenie nr 28/2021 z dn. 19.03.2021, zarządzenie nr 29/2021 z dn. 19.03.2021, zarządzenie nr 102/2022 z dn. 01.08.2022, zarządzenie nr 177/2024 z dn. 31.12.2024, zarządzenie nr 35/2025 z dn. 24.03.2025						
Lp.	Miejscowość	Numer geodezyjny nieruchomości	Obiekt	Datowanie	Nr rejestru zabytków	Ewid. W/G
1	Bartąg ul. Św. Jana 1	obręb geodezyjny Bartąg, działka nr 162	kościół murowany, parafialny p.w. św. Jana Ewangelisty i Opatrzności Bożej	XIV-XVIII w. 2 połowa XIV w.	A-1025 z 24.07.1968	W
2	Bartąg ul. Św. Jana 1	obręb geodezyjny Bartąg, działka nr 162	cmentarz przykościelny, dawny w zespole kościoła parafialnego p.w. św. Jana Ewangelisty	XIV-XVIII w.	A-1025 z 24.07.1968	W
3	Bartąg ul. Św. Jana 1	obręb geodezyjny Bartąg, działka nr 162	kapliczka murowana w zespole kościoła parafialnego p.w. św. Jana Ewangelisty	1897 r.	A-3275 z 12.02.1992	W

4	Bartąg ul. Św. Jana 1	obręb geodezyjny Bartąg, działka nr 162	pomnik poległych 1914-1918, murowany w zespole kościoła parafialnego p.w. św. Jana Ewangelisty	lata 20-te XX w.	---	G+
5	Bartąg ul. Św. Jana 2	obręb geodezyjny Bartąg, dz. nr 75/1	budynek mieszkalny, murowany (dawna poczta)	początek XX w.	---	G
6	Bartąg ul. Św. Jana 3	obręb geodezyjny Bartąg, dz. nr 163/12	budynek plebanii, murowany w zespole plebańskim przy kościółce parafialnym .w. św. Jana Ewangelisty	po 1850 r.	A-4410 z 25.04.2006	W
7	Bartąg ul. Św. Jana 3	obręb geodezyjny Bartąg, dz. nr 163/12	stajnia murowano- drewniana w zespole plebańskim przy kościółce parafialnym .w. św. Jana Ewangelisty	1927 r.	A-4410 25.04.2006	W
8	Bartąg ul. Św. Jana 3	obręb geodezyjny Bartąg, dz. nr 163/12	obora murowana w zespole plebańskim przy kościółce parafialnym .w. św. Jana Ewangelisty	1 ćw. XX w.	A-4410 25.04.2006	W
9	Bartąg ul. Miętowa 68	obręb geodezyjny Bartąg, dz. nr 119/7	budynek dworca, murowany w zespole stacji kolejowej, ob. budynek mieszkalny	początek XX w.	---	G
10	Bartąg ul. Miętowa 70	obręb geodezyjny Bartąg, dz. nr 119/6	budynek gospodarczy w zespole stacji kolejowej, ob. budynek mieszkalny	początek XX w.	---	Wyłączone z zabytków pismo IZAR.5135.42.2014.uka z dn. 14.03.2014
11	Bartąg	obręb geodezyjny Bartąg, dz. nr 119/5	wiadukt kolejowy, murowany w zespole stacji kolejowej	początek XX w.	---	G
12	Bartąg ul. Nad Łyną 25 (d. Bartąg 4)	obręb geodezyjny Bartąg, dz. nr 14	kapliczka przydrożna murowana	koniec XIX w.	A- 3272 z 12.02.1992	W
13	Bartąg ul. Nad Łyną 42	obręb geodezyjny Bartąg, dz. nr 69/1	budynek mieszkalny, murowany	koniec XIX w.	---	G+
14	Bartąg ul. Nad Łyną 55 45 (d. Bartąg 11)	obręb geodezyjny Bartąg, dz. nr 20/2	kapliczka przydrożna murowana	1889 r.	A-4274 z 29.12.2003	W

15	Bartąg ul. Nad Łyną 55 (d. Bartąg 17)	obręb geodezyjny Bartąg, dz. nr 28	budynek mieszkalny, murowany	początek XX w.	---	G
16	Bartąg ul. Nad Łyną 66 (d. Bartąg 20)	obręb geodezyjny Bartąg, dz. nr 161/1	kapliczka przydrożna murowana	koniec XIX – początek XX w.	A-3273 z 12.02.1992	W
17	Bartąg ul. Nad Łyną 70 (d. Bartąg 21)	obręb geodezyjny Bartąg, dz. nr 159/1	budynek mieszkalny, murowany	koniec XIX – początek XX w.	---	G
18	Bartąg ul. Nad Łyną 84 (d. Bartąg 26)	obręb geodezyjny Bartąg, dz. nr 155/2	budynek mieszkalny, murowany	koniec XIX – początek XX w.	---	G
19	Bartąg ul. Nad Łyną 96 (d. Bartąg 30)	obręb geodezyjny Bartąg, dz. nr 150	budynek mieszkalny, murowany	koniec XIX – początek XX w.	---	G
20	Bartąg ul. Nad Łyną 98 (d. Bartąg 32)	obręb geodezyjny Bartąg, dz. nr 146	budynek mieszkalny, murowany	koniec XIX w.	---	G
21	Bartąg ul. Nad Łyną 98 (d. Bartąg 32)	obręb geodezyjny Bartąg, dz. nr 146	budynek gospodarczy murowano- drewniany	koniec XIX w.	---	G
22	Bartąg ul. Nad Łyną 104 (d. Bartąg 49)	obręb geodezyjny Bartąg, dz. nr 187	budynek gospodarczy murowano- drewniany, ob. mieszkalno- gospodarczy	koniec XIX – początek XX w.	---	G
23	Bartąg ul. Nad Łyną 111 (d. Bartąg 53)	obręb geodezyjny Bartąg, dz. nr 96	budynek mieszkalny, drewniany	koniec XIX – początek XX w.	---	G+
24	Bartąg ul. Nad Łyną bn	obręb geodezyjny Bartąg, dz. nr 38 i 39/2	budynek straży pożarnej, murowano- drewniany	1935 r.	---	G+
25	Bartąg 87 i 88 (Owczarnia)	obręb geodezyjny Bartąg, dz. nr 319/1 i 320	budynek mieszkalny (sześciórak) w zespole folwarku, ob. budynek mieszkalny	koniec XIX – początek XX w.	---	Zarządzenie nr 60/2019 Wójta Gminy Stawiguda z dn. 04.06.2019
26	Bartąg 88 (Owczarnia)	obręb geodezyjny Bartąg, dz. nr 320	budynek gospodarczy murowano- drewniany w zespole folwarku	koniec XIX – początek XX w.	---	

27	Bartąg 88 (Owczarnia)	obręb geodezyjny Bartąg, dz. nr 320	stodoła drewniana w zespole folwarku	koniec XIX – początek XX w.	---	
28	Bartąg 89 (Owczarnia)	obręb geodezyjny Bartąg, dz. nr 317	stodoła drewniana w zespole folwarku	koniec XIX – początek XX w.	---	
29	Bartąg 89 (Owczarnia)	obręb geodezyjny Bartąg, dz. nr 317	obora murowana w zespole folwarku, ob. budynek mieszkalno- gospodarczy	koniec XIX – początek XX w.	---	
30	Bartąg ul. Św. Jana 8	obręb geodezyjny Bartąg, dz. nr 77	cmentarz rzymskokatolicki dawny, ob. parafialny	koniec XIX w.	A-4265 z 24.11.2003	W
31	Bartąg - Ruś	obręb geod. Bartąg, dz. nr 230	kapliczka przydrożna murowana	4 ćw. XIX w.	A-3297 z 9.03.1992	W
32	Bartąg - Bartążek	obręb geodezyjny Bartąg, dz. nr 15/1 i 359	aleja przydrożna	początek XX w.	---	W
33	Bartążek, ul. Warmiński Las 46	obręb geodezyjny Bartąg, dz. nr 9/31	dwór murowany w zespole dworsko- folwarcznym, ob. budynek mieszkalny i biurowy	4 ćw. XIX w.	---	W
34	Bartążek, ul. Warmiński Las 44	obręb geodezyjny Bartąg, dz. nr 9/50	oficyna murowana w zespole dworsko- folwarcznym, ob. budynek mieszkalny	początek XX w.	---	W
35	Bartążek ul. Warmiński Las	obręb geodezyjny Bartąg, dz. nr 9/13	stolarnia murowano- drewniana w zespole dworsko- folwarcznym, ob. budynek nieużytkowany	4 ćw. XIX w. – pocz. XX w.	---	W
36	Bartążek ul. Warmiński Las 34	obręb geodezyjny Bartąg, dz. nr 9/14	stajnia murowana w zespole dworsko- folwarcznym, ob. budynek gospodarczy	4 ćw. XIX w. – pocz. XX w.	---	W
37	Bartążek ul. Warmiński Las	obręb geodezyjny Bartąg, dz. nr 30/104	cielętnik murowano- drewniany w zespole dworsko- folwarcznym, ob. magazyn	4 ćw. XIX w. – pocz. XX w.	---	W

38	Bartążek ul. Warmiński Las	obręb geodezyjny Bartąg, dz. nr 30/104	obora murowana w zespole dworsko- folwarcznym, ob. magazyn	4 ćw. XIX w. – pocz. XX w.	---	W
39	Bartążek, ul. Warmiński Las 48	obręb geodezyjny Bartąg, dz. nr 9/8	budynek mieszk. robotników folwarcznych (dwojak), ob. budynek mieszkalny	4 ćw. XIX w. – pocz. XX w.	---	W
40	Bartążek, ul. Warmiński Las 11	obręb geodezyjny Bartąg, dz. nr 30/158 i 30/159	budynek mieszk. robotników folwarcznych (wielorodzinny), ob. budynek mieszk.	4 ćw. XIX w. – pocz. XX w.	---	W
41	Bartążek, ul. Warmiński Las 13	obręb geodezyjny Bartąg, dz. nr 30/72	budynek mieszkalny robotników folwarcznych (czworak), ob. budynek mieszkalny	4 ćw. XIX w. – pocz. XX w.	---	W
42	Bartążek, ul. Warmiński Las 15	obręb geodezyjny Bartąg, dz. nr 30/107	budynek mieszkalny robotników folwarcznych (ośmiorak), ob. budynek mieszkalny	4 ćw. XIX w. – pocz. XX w.	---	W
43	Bartążek, ul. Warmiński Las 18	obręb geodezyjny Bartąg, dz. nr 9/22	budynek mieszkalny robotników folwarcznych (czworak), ob. budynek mieszkalny	4 ćw. XIX w. – pocz. XX w.	---	W
44	Bartążek, ul. Warmiński Las 19	obręb geodezyjny Bartąg, dz. nr 30/105	budynek mieszkalny robotników folwarcznych (ośmiorak), ob. budynek mieszkalny	4 ćw. XIX w. – pocz. XX w.	---	W
45	Bartążek	obręb geodezyjny Bartąg, dz. nr 9/46	park krajobrazowy w zespole dworsko- folwarcznym	XVIII-XIX w.	A-1233 z 20.02.1978	W
46	Bartążek - Olsztyn	dz. 15/1	aleja przydrożna	początek XX w.	---	W
47	Dorotowo 9	obręb geodezyjny Dorotowo, dz. nr 43/1	kapliczka przydrożna murowana	koniec XIX w.	A-3290 z 2.03.1992	W
48	Dorotowo	obręb geodezyjny Dorotowo, dz. nr 286/1	kapliczka przydrożna murowana	XIX/XX w.	A-3294 z 9.03.1992	W

49	Dorotowo (droga Olsztyn - Olsztynek)	obręb geodezyjny Dorotowo, dz. nr 300/9	kapliczka przydrożna, murowana	koniec XIX – początek XX w.	---	G+
50	Dorotowo 10	obręb geodezyjny Dorotowo, dz. nr 93	budynek mieszkalny, murowany	koniec XIX – początek XX w.	---	G
51	Dorotowo 12	obręb geod. Dorotowo, dz. nr 90	budynek mieszkalny, murowany	lata 20-30-te XX w.	---	Zarządzenie nr 28/2021 Wójta Gminy Stawiguda z dn. 19.03.2021
52	Dorotowo 19	obręb geodezyjny Dorotowo, dz. nr 51	budynek mieszkalny, drewniany	początek XX w.	A-2774 z 5.04.1989	W
53	Dorotowo	obręb geodezyjny Dorotowo, dz. nr 52/1	kapliczka z dzwonnniczką, murowana	koniec XIX w.	---	Włączono decyzja W-M WKZ IZAR.5140.1.9.2025.aka z dn. 5.06.2025
54	Dorotowo 20	obręb geodezyjny Dorotowo, dz. nr 85	budynek mieszkalny, murowany	koniec XIX – początek XX w.	---	G
55	Dorotowo 25	obręb geodezyjny Dorotowo, dz. nr 57	budynek gospodarczy, murowany	koniec XIX – początek XX w.	---	G
56	Dorotowo 25	obręb geodezyjny Dorotowo, dz. nr 57	budynek mieszkalny, murowany	koniec XIX – początek XX w.	---	G
57	Dorotowo 31	obręb geodezyjny Dorotowo, dz. nr 69	budynek mieszkalny, murowany	koniec XIX – początek XX w.	---	G
58	Dorotowo 45	obręb geodezyjny Dorotowo, dz. nr 71	budynek gospodarczy, murowany	koniec XIX – początek XX w.	---	G+
59	Dorotowo 72	obręb geodezyjny Dorotowo, dz. nr 39	budynek mieszkalny, murowany	lata 20-30-te XX w.	---	G
60	Dorotowo	obręb geodezyjny Tomaszkowo, dz. nr 137 Wyspa Herta	cmentarz ewangelicki rodzinny, dawny	początek XX w.	---	W

61	Dorotowo	obręb geodezyjny Dorotowo, dz. nr 105	cmentarz wojenny z czasów I wojny światowej	1914 – 1918 r.	---	W
62	Gągławki 3a	obręb geodezyjny Gągławki, dz. nr 165/83	dwór murowany w zespole dworsko-folwarcznym, ob. budynek mieszkalny	początek XIX w.	---	W
63	Gągławki	obręb geodezyjny Gągławki, dz. nr 165/71	stajnia i obora murowana w zespole dworsko-folwarcznym, ob. magazyn	początek XIX w.	---	G+
64	Gągławki	obręb geodezyjny Gągławki, dz. nr 165/71	spichlerz murowany w zespole dworsko-folwarcznym, ob. magazyn	początek XIX w.	---	G+
65	Gągławki	obręb geodezyjny Gągławki, dz. nr 165/71	budynek inwentarski murowany w zespole dworsko-folwarcznym, ob. warsztat	początek XIX w.	---	G+
66	Gągławki 3	obręb geodezyjny Gągławki, dz.nr 165/86	budynek mieszkalny murowany w zespole dworsko-folwarcznym (dwojak), ob. mieszkalny	początek XIX w.	---	G+
67	Gągławki 14	obręb geodezyjny Gągławki, dz. nr 165/82	budynek mieszkalny murowany w zespole dworsko-folwarcznym (czworak), ob. mieszkalny	początek XIX w.	—	Zarządzenie nr 76/2019 Wójta Gminy Stawiguda z dn. 03.07.2019
68	Gągławki 22	obręb geodezyjny Gągławki, dz. nr 165/54 i 165/57	budynek mieszkalny murowany w zespole dworsko-folwarcznym (dwojak), ob. mieszkalny	początek XIX w.	---	G+
69	Gągławki	obręb geodezyjny Gągławki, dz. nr 165/83	park krajobrazowy w zespole dworsko-folwarcznym	początek XIX w.	A-1576 z 19.10.1984	W
70	Gągławki 11	obręb geodezyjny Gągławki, dz. nr 3624/1	budynek leśniczówki murowany	koniec XIX – początek XX w.	---	G
71	Gągławki 12A	obręb geodezyjny Gągławki, dz. nr 11/1	budynek mieszkalny murowany w zespole stacji kolejowej, ob. budynek mieszkalny	koniec XIX w.	---	G

72	Gągławki	obręb geodezyjny Gągławki, dz. nr 11/1	budynek gospod. murowany w zespole stacji kolejowej, ob. gospodarczy przydomowy	koniec XIX w.	---	G
73	Gągławki	obręb geodezyjny Gągławki, dz. nr 11/1	budynek magazynu murowany w zespole stacji kolejowej, ob. mieszkalny	koniec XIX w.	---	G
74	Gągławki	obręb geodezyjny Gągławki, dz. nr 11/1	wieża ciśnień murowana w zespole stacji kolejowej, ob. nieużytkowana	koniec XIX w.	---	G
75	Gągławki	obręb geodezyjny Gągławki, dz. nr 11/1	wiadukt - przepust pod torami kolejowymi, murowany	koniec XIX w.	---	G
76	Gągławki	obręb geodezyjny Gągławki, dz. nr 3632/4	grobowiec murowany dawnych właścicieli zespołu dworsko-folwarcznego	początek XX w.	---	G+
77	Gryżliny	obręb geodezyjny Gryżliny, dz. nr 94	kościół murowano-drewniany, parafialny p.w. św. Wawrzyńca i Nawiedzenia NMP	XV w. , 1573 r. 1933 r.	A-845 z 27.03.1968	W
78	Gryżliny	obręb geodezyjny Gryżliny, dz. nr 94	cmentarz przykościelny z kwaterą wojenną z czasów I wojny światowej w zespole kościoła parafialnego p.w. św. Wawrzyńca i Nawiedzenia NMP	XV w.	---	W
79	Gryżliny	obręb geodezyjny Gryżliny, dz. nr 94	kapliczka murowana w zespole kościoła parafialnego p.w. św. Wawrzyńca i Nawiedzenia NMP	koniec XIX – początek XX w.	---	W
80	Gryżliny 27	obręb geodezyjny Gryżliny, dz. nr 26/1	plebania murowana w zespole kościoła parafialnego p.w. św. Wawrzyńca i Nawiedzenia NMP	koniec XIX – początek XX w.	---	G
81	Gryżliny 1	obręb geodezyjny Gryżliny, dz. nr 109	kapliczka murowana przydrożna	1894	A-3288 z 2.03.1992	W
82	Gryżliny 2A	obręb geodezyjny Gryżliny, dz. nr 59/25	budynek mieszkalny drewniany	koniec XIX w.	A-2776 z 5.04.1989	W

83	Gryżliny 9	obręb geodezyjny Gryżliny, dz. nr 111	budynek mieszkalny drewniany	lata 20-te XX w.	---	W
84	Gryżliny 10	obręb geodezyjny Gryżliny, dz. nr 70/2	budynek mieszkalny drewniany	początek XX w.	---	W
85	Gryżliny 13	obręb geodezyjny Gryżliny, dz. nr 88/3	budynek mieszkalny murowany	lata 20-30-te XX w.	---	G
86	Gryżliny 20	obręb geodezyjny Gryżliny, dz. nr 74/4	budynek mieszkalny murowany	koniec XIX – początek XX w.	---	G
87	Gryżliny 24	obręb geodezyjny Gryżliny, dz. nr 77/4	budynek mieszkalny murowany	koniec XIX – początek XX w.	---	G
88	Gryżliny 26	obręb geodezyjny Gryżliny, dz. nr 78/2	budynek mieszkalny murowany	lata 20-30-te XX w.	---	G
89	Gryżliny 28	obręb geodezyjny Gryżliny, dz. nr 79/2	budynek mieszkalny murowany	lata 20-30-te XX w.	---	G
90	Gryżliny 30	obręb geodezyjny Gryżliny, dz. nr 80/2	budynek mieszkalny murowany	lata 20-30-te XX w.	---	G
91	Gryżliny 42	obręb geodezyjny Gryżliny, dz. nr 83/5	budynek mieszkalny murowany	lata 20-30-te XX w.	---	W
92	Gryżliny 48	obręb geodezyjny Gryżliny, dz. nr 106	budynek mieszkalny murowany	koniec XIX – początek XX w.	---	G+
93	Gryżliny 56	obręb geod. Gryżliny, dz. nr 135	budynek mieszkalny murowany	koniec XIX – początek XX wieku	---	G
94	Gryżliny 64	obręb geodezyjny Gryżliny, dz. nr 233	budynek murowano-drewniany w zespole sierocińca, ob. budynek Domu Dziecka	początek XX w.	---	G

95	Gryżliny 64	obręb geodezyjny Gryżliny, dz. nr 233	budynek murowano-drewniany w zespole sierocińca, ob. budynek Domu Dziecka	początek XX w.	---	G
96	Gryżliny 81	obręb geodezyjny Gryżliny, dz. nr 511	budynek gospodarczy murowany w zespole stacji kolejowej, ob. mieszkalny	koniec XIX w.	---	G
97	Gryżliny 82	obręb geodezyjny Gryżliny, dz. nr 511	budynek dworca murowany w zespole stacji kolejowej, ob. mieszkalny	koniec XIX w.	---	G
98	Gryżliny 82	obręb geodezyjny Gryżliny, dz. nr 511	budynek gospodarczy murowany w zespole stacji kolejowej, ob. nieużytkowany	koniec XIX w.	---	G
99	Gryżliny	obręb geodezyjny Gryżliny, dz. nr 54	cmentarz ewangelicki dawny, ob. rzymskokatolicki parafialny	1935 r.	---	W
100	Majdy 5	obręb geodezyjny Majdy, dz. nr 124/7 i 124/8	budynek mieszkalny murowany	koniec XIX – początek XX w.	---	G
101	Majdy 9A	obręb geodezyjny Majdy, dz. nr 19/1	budynek mieszkalny murowany	koniec XIX – początek XX w.	---	G
102	Majdy	obręb geodezyjny Majdy, dz. nr 20/3	kapliczka z dzwonnica murowana przydrożna	koniec XIX w.	---	W
103	Miodówko 1	obręb geodezyjny Miodówko, dz. nr 12/1	kapliczka murowana przydrożna	koniec XIX w.	A-3291 z 2.03.1992	W
104	Miodówko 1	obręb geodezyjny Miodówko, dz. nr 12/6	budynek szkolny murowany, ob. mieszkalny	koniec XIX – początek XX w.	---	G
105	Miodówko 1	obręb geodezyjny Miodówko, dz. nr 12/6	budynek gospodarczy murowano-drewniany w zespole szkolnym, ob. gospodarczy przydomowy	koniec XIX – początek XX w.	---	G

106	Miodówko 8	obręb geodezyjny Miodówko, dz. nr 148/2	kapliczka z dzwonnica murowana przydrożna	koniec XIX w.	---	G+
107	Miodówko 12	obręb geodezyjny Miodówko, dz. nr 77	budynek mieszkalny murowany	początek XX w.	---	G
108	Miodówko 14	obręb geodezyjny Miodówko, dz. nr 79	budynek mieszkalny murowano-drewniany	początek XX w.	---	G
109	Miodówko 17	obręb geodezyjny Miodówko, dz. nr 84	budynek mieszkalny murowano-drewniany	początek XX w.	---	Zarządzenie nr 60/2019 Wójta Gminy Stawiguda z dn. 04.06.2019
110	Miodówko 35	obręb geodezyjny Miodówko, dz. nr 47/3	budynek mieszkalny murowany	początek XX w.	---	G
111	Miodówko 35	obręb geodezyjny Miodówko, dz. nr 47/3	stodoła murowano-drewniana	początek XX w.	---	G
112	Pluski ul. Jeziorna 41 (d. Pluski 48)	obręb geodezyjny Pluski, dz. nr 99	budynek mieszkalny murowany	koniec XIX – początek XX w.	---	G+
113	Pluski ul. Jeziorna 63 (d. Pluski 31)	obręb geodezyjny Pluski, dz. nr 181	budynek mieszkalny murowany	koniec XIX – początek XX w.	---	G
114	Pluski ul. Jeziorna 65 i 67 (d. Pluski 100)	obręb geodezyjny Pluski, dz. nr 182/15 i 182/16	budynek zajazdu murowany, ob. mieszkalny i częściowo nieużytkowany	1908 r.	---	G+
115	Pluski ul. Jeziorna 81 (d. Pluski 25)	obręb geodezyjny Pluski, dz. nr 189/1	budynek mieszkalny murowany	koniec XIX – początek XX w.	---	G
116	Pluski ul. Jeziorna 81 (d. Pluski 25)	obręb geodezyjny Pluski, dz. nr 189/1	kapliczka murowana przydrożna	koniec XIX w.	---	W
117	Pluski ul. Jeziorna 83 (d. Pluski 104)	obręb geodezyjny Pluski, dz. nr 190	budynek mieszkalno-handlowy murowany, ob. pensjonat i restauracja	początek XX w.	---	G

118	Pluski ul. Jeziorna 91 (d. Pluski 11)	obręb geodezyjny Pluski, dz. nr 260	budynek mieszkalny murowany, ob. nieużytkowany wraz z trzema budynkami gospodarczymi, oborą i garażem	koniec XIX w. 1892 r.	A-3821 z 11.05.1995	W
119	Pluski ul. Jeziorna 99 (d. Pluski 9)	obręb geodezyjny Pluski, dz. nr 263	Dom Polski – budynek murowany, ob. kościół filialny p.w. św. Michała Archanioła	1928 r.	---	W
120	Pluski ul. Sosnowa 4 (d. Pluski 21)	obręb geodezyjny Pluski, dz. nr 236/2	budynek mieszkalny drewniany	połowa XIX w.	A-1585 z 17.04.1985	W
121	Pluski ul. Sportowa 35 (d. Pluski 54)	obręb geodezyjny Pluski, dz. nr 148	budynek mieszkalny drewniany	2 połowa XIX w.	A-1507 z 12.12.1983	W
122	Ruś	obręb geodezyjny Ruś, dz. nr 2/45	kapliczka murowana przydrożna	1887 r.	A-3365 z 20.05.1992	W
123	Ruś 7	obręb geodezyjny Ruś, dz. nr 54	budynek mieszkalny murowany	koniec XIX – początek XX w.	---	G
124	Ruś 8	obręb geodezyjny Ruś, dz. nr 55	budynek mieszkalny murowany	koniec XIX – początek XX w.	---	Zarządzenie nr 35/2025 Wójta Gminy Stawiguda z dn. 24.03.2025
125	Ruś 13	obręb geodezyjny Ruś, dz. nr 246	budynek mieszkalny murowany	lata 20-30-te XX w.	---	Zarządzenie nr 102/2022 Wójta Gminy Stawiguda z dn. 01.08.2022
126	Ruś 17	obręb geodezyjny Ruś, dz. nr 248	budynek mieszkalny murowano- drewniany	koniec XIX w.	---	W
127	Ruś 18	obręb geodezyjny Ruś, dz. nr 249	budynek mieszkalny murowany	koniec XIX – początek XX w.	---	G
128	Ruś 18	obręb geodezyjny Ruś, dz. nr 249	stodoła murowano- drewniana	koniec XIX – początek XX w.	---	G

129	Ruś 24	obręb geodezyjny Ruś, dz. nr 166/3	budynek mieszkalny murowany	koniec XIX – początek XX w.	---	G
130	Ruś 29	obręb geodezyjny Ruś, dz. nr 166/12	budynek mieszkalny, szkieletowy	koniec XIX – początek XX w.	A-2778 z 5.04.1989	W
131	Ruś 30	obręb geodezyjny Ruś, dz. nr 166/2	budynek mieszkalny murowano-drewniany	1 połowa XIX w. lub po połowie XIX w., rozbudowa XX w.	A-2777 z 5.04.1989	W
132	Ruś 32	obręb geodezyjny Ruś, dz. nr 177/2	budynek mieszkalny wielorodzinny, murowany	początek XX w.	---	G
133	Ruś 32	obręb geodezyjny Ruś, dz. nr 177/2	budynek gospodarczy murowano-drewniany	początek XX w.	---	G+
134	Ruś 33	obręb geodezyjny Ruś, dz. nr 177/1	budynek mieszkalny drewniany	początek XX w.	---	W
135	Ruś 42	obręb geodezyjny Ruś, dz. nr 173	budynek zajazdu murowany, ob. mieszkalny	koniec XIX – początek XX w.	---	G
136	Ruś 42	obręb geodezyjny Ruś, dz. nr 173	budynek gospodarczy murowany w zespole zajazdu, ob. gospodarczy przydomowy	koniec XIX – początek XX w.	---	G
137	Ruś 43	obręb geodezyjny Ruś, dz. nr 175/1	budynek mieszkalny murowany	koniec XIX – początek XX w.	---	W-M WKZ IZAR.5135.40.2014.uk z dn. 13.03.2014
138	Ruś 45	obręb geodezyjny Ruś, dz. nr 194	budynek mieszkalny murowany	koniec XIX – początek XX w.		Zarządzenie nr 30/2015 Wójta Gminy Stawiguda z dn. 23.03.2015
139	Ruś 48	obręb geodezyjny Ruś, dz. nr 186/6	budynek mieszkalny murowany	koniec XIX – początek XX w.	---	G
140	Ruś 89	obręb geodezyjny Ruś, dz. nr 19	budynek mieszkalny murowany	koniec XIX – początek XX w.	---	G

141	Ruś 89	obręb geodezyjny Ruś, dz. nr 19	budynek gospodarczy murowano-drewniany	koniec XIX – początek XX w.	---	G
142	Ruś	obręb geodezyjny Ruś, dz. nr 9/4	młyn wodny drewniany	po 1930 r. lata 30-te XX w.	A-1508 z 12.12.1983	W
143	Ruś	obręb geodezyjny Ruś, dz. nr 9/4	przepompownia w zespole młyna wodnego	po 1930 r. lata 30-te XX w.	---	G
144	Stawiguda, ul. Jaśminowa 20	obręb geodezyjny Stawiguda, dz. nr 103	kościół murowany parafialny p.w. św. Jakuba Apostoła	1933 r.	A-4254 z 19.05.2003	W
145	Stawiguda, ul. Jaśminowa 20	obręb geodezyjny Stawiguda, dz. nr 103	cmentarz przykościelny w zespole kościoła parafialnego p.w. św. Jakuba Apostoła	1933 r.	A-4254 z 19.05.2003	W
146	Stawiguda, ul. Piękna	obręb geodezyjny Stawiguda, dz. nr 25/11	kaplica murowana	1897 r.	A-3092 z 1.02.1991	W
146A	Stawiguda ul. Piękna	obręb geodezyjny Stawiguda nr 25/11	cmentarz przy kaplicy Ewangelicko-Augsburskiej			Zarządzenie nr 30/2015 Wójta Gminy Stawiguda z dn. 23.03.2015
147	Stawiguda, ul. Kolejowa 1	obręb geodezyjny Stawiguda, dz. nr 590/7	budynek mieszkalny murowany w zespole stacji kolejowej, ob. mieszkalny	koniec XIX w.	---	G
148	Stawiguda, ul. Kolejowa 1	obręb geodezyjny Stawiguda, dz. nr 590/7	budynek gospodarczy murowany w zespole stacji kolejowej, ob. gospodarczy przydomowy	koniec XIX w.	---	G
149	Stawiguda, ul. Mazurska 1	obręb geodezyjny Stawiguda, dz. nr 167	budynek mieszkalny murowany	lata 20-te XX w.	---	G
150	Stawiguda, ul. Mazurska 1	obręb geodezyjny Stawiguda, dz. nr 167	budynek gospodarczy murowany	lata 20-te XX w.	---	G
151	Stawiguda, ul. Olsztyńska 8	obręb geodezyjny Stawiguda, dz. nr 106/1	budynek mieszkalny murowano-drewniany	lata 20-te XX w.	---	G

152	Stawiguda, ul. Olsztyńska 32	obręb geodezyjny Stawiguda, dz. nr 119/70	budynek mieszkalny murowany	początek XX w.	---	G
153	Stawiguda, ul. Olsztyńska 34	obręb geodezyjny Stawiguda, dz. nr 119/69	budynek mieszkalny murowany	początek XX w.	---	G+
154	Stawiguda, ul. Olsztyńska 36/38/40/42	obręb geodezyjny Stawiguda, dz. nr 119/60, 119/61,119/62, 119/63	budynek mieszkalny murowany	początek XX w.	---	G+
155	Stawiguda, ul. Olsztyńska 44/46/48/50	obręb geodezyjny Stawiguda, dz. nr 119/64, 119/65, 119/66, 119/67	budynek mieszkalny murowany	początek XX w.	---	G+
156	Stawiguda, ul. Olsztyńska	obręb geodezyjny Stawiguda, dz. nr 291/9	aleja przydrożna	początek XX w.	---	W
157	Stawiguda, ul. Warszawska 5	obręb geodezyjny Stawiguda, dz. nr 29/11	budynek szkolny murowany	początek XX w.	---	Zarządzenie nr 177/2024 Wójta Gminy Stawiguda z dn. 31.12.2024
158	Stawiguda, ul. Warszawska 7	obręb geodezyjny Stawiguda, dz. nr 26	budynek mieszkalny murowany, ob. administracyjny (Posterunek Policji) i mieszkalny	początek XX w.	---	G
159	Stawiguda, ul. Warszawska 27 Stawiguda, ul. ul. Sokola 46	obręb geodezyjny Stawiguda, dz. nr 15/5 daw. Stawiguda 163, dz. nr 769/5 (daw.dz. 483)	budynek mieszkalny drewniany chata	początek XX w.	A-4171 z 27.02.1991	Zarządzenie nr 30/2015 Wójta Gminy Stawiguda z dn. 23.03.2015
160	Stawiguda, ul. Warszawska	obręb geodezyjny Stawiguda, dz. nr 14/4	kapliczka murowana przydrożna	1893 r.	A-3284 z 02.03.1992	W
161	Stawiguda ul. Jarzębinowa 1	obręb geodezyjny Stawiguda, dz. nr 66	cmentarz rzymskokatolicki, komunalny	połowa XX w.	---	W
162	Tomaszkowo, ul. Łabędzia 5	obręb geodezyjny Tomaszkowo, dz. nr 108/3	budynek mieszkalny murowany	koniec XIX – początek XX w.	---	G

163	Tomaszkowo, ul. Łabędzia 8	obręb geodezyjny Tomaszkowo, dz. nr 94	budynek mieszkalny murowany	koniec XIX – początek XX w.	---	G+
164	Tomaszkowo, ul. Łabędzia 21	obręb geodezyjny Tomaszkowo, dz. nr 114/1	budynek mieszkalny murowany	koniec XIX – początek XX w.	---	G
165	Tomaszkowo, ul. Łabędzia 21	obręb geodezyjny Tomaszkowo, dz. nr 114/1	kapliczka murowana przydrożna	1924 r.	A-3287 z 2.03.1992	W
166	Tomaszkowo, ul. Łabędzia 34	obręb geodezyjny Tomaszkowo, dz. nr 74	budynek mieszkalny murowany	koniec XIX – początek XX w.	---	G
167	Tomaszkowo, ul. Łabędzia 61 (d. Tomaszkowo 26)	obręb geodezyjny Tomaszkowo, dz. nr 64/4	budynek mieszkalny drewniany	po 1920 r.	A-2780 z 5.04.1989	W
168	Tomaszkowo, ul. Łabędzia 63 (d. Tomaszkowo 27)	obręb geodezyjny Tomaszkowo, dz. nr 61/11	budynek mieszkalny drewniany	koniec XIX w.	A-2775 z 5.04.1989	W
169	Tomaszkowo, ul. Łabędzia 63	obręb geodezyjny Tomaszkowo, dz. nr 61/11	kapliczka murowana przydrożna	koniec XIX w.	A-3292 z 2.03.1992	W
170	Tomaszkowo, ul. Perkoza 5	obręb geodezyjny Tomaszkowo, dz. nr 143/15	budynek gospodarczy murowany, ob. lecznica weterynaryjna	koniec XIX – początek XX w.	---	W-M WKZ... IZAR.5135.55.2013.ur z dn. 22.04.2013
171	Tomaszkowo ul. Wulpińska	obręb geodezyjny Tomaszkowo, obręb geod. Tomaszkowo dz. nr 24/2	kapliczka murowana przydrożna	koniec XIX w. karta nr 1617	A-3289 z 2.03.1992	W
172	Tomaszkowo ul. Wulpińska	obręb geodezyjny Tomaszkowo, dz. nr 40/2	kapliczka murowana przydrożna	początek XX w karta nr 1693.	---	G+
173	Tomaszkowo, ul. Wulpińska 4	obręb geodezyjny Tomaszkowo, dz. nr 18/2	budynek mieszkalny murowany	lata 20-30-te XX w.	---	G+
174	Zezuj	obręb geodezyjny Zezuj, dz. nr 38	cmentarz ewangelicki dawny, ob. zatarty	1. połowa XX w.	---	W

175	Zielonowo 11	obręb geodezyjny Zielonowo, dz. nr 423/12	budynek mieszkalny murowany	koniec XIX – początek XX w.	---	G
176	Zielonowo 5	obręb geodezyjny Zielonowo, dz. nr 382/8	budynek mieszkalny murowany, ob. schronisko młodzieżowe	początek XX w.	---	G
177	droga nr 1370N Sząbruk – Tomaszkowo – do drogi krajowej nr 51	---	aleja przydrożna	początek XX w.	---	G
178	odcinek drogi: od drogi nr 1372N do miejscowości Ruś	---	aleja przydrożna	początek XX w.	---	G
179	Ruś	obręb geodezyjny Ruś	droga brukowa fragment drogi Traktu Niborskiego	początek XX w.	---	Zarządzenie nr 29/2021 Wójta Gminy Stawiguda z dn. 19.03.2021

Wykaz stanowisk archeologicznych

zgodnie z Gminną Ewidencją Zabytków przyjętą zarządzeniem nr 84/2014 Wójta Gminy Stawiguda z dn. 28.08.2014 ze zm.

Lp.	Miejscowość	Nr obszaru AZP	Nr stanowiska w miejscowości	Nr stanowiska na obszarze
1	Bartąg	25-61	I	14
2	Bartąg	25-61	II	12
3	Bartąg	25-61	III	38
4	Bartąg	25-61	IV	39
5	Bartąg	25-61	V	41
6	Bartąg	25-61	VI	4
7	Bartąg	25-61	VII	5
8	Bartąg	25-61	VIII	6
9	Bartąg	25-61	IX	9
10	Bartąg	25-61	X	12
11	Bartąg	25-61	XI	16
12	Bartąg	25-61	XII	53
13	Bartąg	25-61	XIII	36
14	Bartąg	25-61	XIV	37
15	Bartąg	25-61	XV	47
16	Bartąg	25-61	XVI	44
17	Bartąg	25-61	XVII	48

18	Bartaż	25-61	XVIII	54
19	Bartaż	25-61	XIX	43
20	Bartaż	25-61	XX	10
21	Bartaż	25-61	XXI	11
22	Bartaż	25-61	XXII	17
23	Bartaż	25-61	XXIII	19
24	Bartaż	25-61	XXIV	22
25	Bartaż	25-61	XXV	7
26	Bartaż	25-61	XXVI	40
27	Bartaż	25-61	XXVII	20
28	Bartaż	26-61	XXVIII	2
29	Bartaż	26-61	XXIX	4
30	Bartaż	26-61	XXX	5
31	Bartaż	26-61	XXXI	55
32	Bartaż	26-61	XXXII	56
33	Bartaż	26-61	XXXIII	57
34	Bartaż	25-61	XXXIV	58
35	Bartaż	25-61	XXXV	59
36	Bartaż	25-61	XXXVI	60
37	Bartaż	25-61	XXXVII	61
38	Dorotowo	25-61	I	32
39	Dorotowo	25-61	II	33
40	Dorotowo	26-60	III	21
41	Gątałwki	26-61	I	13
42	Gątałwki	26-61	II	6
43	Gątałwki	26-61	III	7
44	Gątałwki	26-61	IV	8
45	Gątałwki	26-61	V	9
46	Gątałwki	26-61	VI	10
47	Gryżliny	27-60	I	62
48	Gryżliny	27-60	II	4
49	Gryżliny	27-60	III	5
50	Gryżliny	27-60	IV	6
51	Gryżliny	27-60	V	7
52	Gryżliny	27-60	VI	8
53	Gryżliny	27-60	VII	9
54	Gryżliny	27-60	VIII	10
55	Gryżliny	27-60	IX	11
56	Gryżliny	27-60	X	12
57	Gryżliny	27-60	XI	13
58	Gryżliny	27-60	XII	14
59	Gryżliny	27-60	XIII	15
60	Gryżliny	27-60	XIV	19
61	Gryżliny	27-60	XV	20
62	Gryżliny	27-60	XVI	21
63	Gryżliny	27-60	XVII	22
64	Gryżliny	27-60	XVIII	23

65	Gryżliny	27-60	XIX	24
66	Gryżliny	27-60	XX	25
67	Gryżliny	27-60	XXI	26
68	Gryżliny	27-60	XXII	27
69	Gryżliny	27-60	XXIII	28
70	Gryżliny	27-60	XXIV	29
71	Gryżliny	27-60	XXV	30
72	Gryżliny	27-60	XXVI	31
73	Gryżliny	27-60	XXVII	32
74	Gryżliny	27-60	XXVIII	33
75	Gryżliny	27-60	XXIX	34
76	Gryżliny	27-60	XXX	35
77	Jaroty (Bartąg)	25-61	I	24
78	Jaroty (Bartąg)	25-61	II	29
79	Jaroty (Bartąg)	25-61	III	30
80	Jaroty (Bartąg)	25-61	IV	31
81	Jełguń (Jez. Oczko)	26-62	I	1
82	Kielary (Ruś)	25-61	I	15
83	Kielary (Ruś)	25-61	II	49
84	Kielary (Ruś)	25-61	III	34
85	Kielary (Ruś)	25-61	IV	27
86	Majdy	26-60	I	19
87	Majdy	26-60	II	20
88	Miodówko	27-60	I	61
89	Miodówko	27-60	II	50
90	Miodówko	27-60	III	51
91	Miodówko	27-60	IV	52
92	Miodówko	27-60	V	53
93	Miodówko	27-60	VI	54
94	Miodówko	27-60	VII	55
95	Pluski	27-60	VI	60
96	Pluski	27-60	VII	1
97	Pluski	27-60	VIII	2
98	Pluski	27-60	IX	3
99	Pluski	28-61	X	4
100	Pluski	28-61	XI	5
101	Pluski	28-61	XII	7
102	Pluski	28-61	XIII	10
103	Pluski	28-61	XIV	11
104	Pluski (Łańsk)	28-61	XV	20
105	Pluski	28-61	XVI	13
106	Pluski	28-61	XVII	14
107	Pluski	28-61	XVIII	15
108	Pluski	28-61	XIX	16
109	Pluski	28-61	XX	17
110	Pluski	28-61	XXI	18
111	Pluski	28-61	XXII	19

112	Pluski	28-61	XXIII	26
113	Pluski	27-61	XXIV	1
114	Pluski	27-61	XXV	2
115	Pluski	27-61	XXVI	3
116	Pluski	27-61	XXVI	4
117	Pluski	27-61	XXVII	5
118	Pluski	27-61	XXVIII	6
119	Pluski	27-61	XXIX	7
120	Pluski	28-60	XXXI	7
121	Pluski	28-60	XXXII	8
122	Pluski	28-60	XXXIII	9
123	Pluski	28-60	XXXIV	10
124	Pluski	28-60	XXXV	11
125	Pluski	28-60	XXXVI	12
126	Pluski	28-60	XXXVII	13
127	Pluski	27-61	XXXIX	8
128	Ruś	26-61	I	12
129	Ruś	26-61	II	1
130	Ruś	26-61	III	3
131	Rybaki	28-61	I	23
132	Rybaki		II	24
133	Rybaki		III	25
134	Stary Dwór	25-61	I	45
135	Stawiguda	27-60	I	16
136	Stawiguda	27-60	II	17
137	Stawiguda	27-60	III	18
138	Stawiguda	27-60	IV	56
139	Stawiguda	27-60	V	57
140	Stawiguda	27-60	VI	58
141	Stawiguda	27-60	VII	59
142	Stawiguda	26-60	VIII	1
143	Stawiguda	26-60	IX	2
144	Stawiguda	26-60	X	3
145	Stawiguda	26-60	XI	4
146	Stawiguda	26-60	XII	5
147	Stawiguda	26-60	XIII	6
148	Stawiguda	26-60	XIV	7
149	Stawiguda	26-60	XV	8
150	Stawiguda	26-60	XVI	9
151	Stawiguda	26-61	XVII	11
152	Tomaszkowo	25-61	I	46
153	Tomaszkowo	25-60	II	30
154	Tomaszkowo	25-60	III	32
155	Tomaszkowo	25-61	IV	18
156	Tomaszkowo	25-61	V	23
157	Tomaszkowo	25-61	VI	35
158	Tomaszkowo	25-61	VII	42

159	Tomaszkowo	25-61	VIII	8
160	Tomaszkowo	25-60	IX	2
161	Tomaszkowo	25-60	X	3
162	Tomaszkowo	25-60	XI	4
163	Tomaszkowo	25-60	XII	5
164	Tomaszkowo	25-60	XIII	10
165	Tomaszkowo	25-60	XIV	12
166	Tomaszkowo	25-60	XV	13
167	Tomaszkowo	25-60	XVI	14
168	Tomaszkowo	25-60	XVII	1
169	Wymój	26-60	I	10
170	Wymój	26-60	II	11
171	Wymój	26-60	III	12
172	Wymój	26-60	IV	15
173	Wymój	26-60	V	16
174	Wymój	26-60	VI	17
175	Wymój	26-60	VII	22
176	Zezuj	27-60	I	42
177	Zezuj	27-60	II	43
178	Zezuj	27-60	III	44
179	Zezuj	27-60	IV	45
180	Zezuj	27-60	V	46
181	Zezuj	27-60	VI	47
183	Zezuj	27-60	VII	48
183	Zezuj	27-60	VIII	49

3.10. Gospodarka komunalna

Gospodarka wodociągowa

W 2025 roku długość sieci wodociągowej na terenie gminy Stawiguda wynosiła 190 km. Infrastruktura wodociągowa obejmowała również 8 stacji uzdatniania wody oraz hydroforów, zapewniających ciągłość dostaw wody dla mieszkańców.

Wykaz stacji uzdatniania wody na terenie gminy Stawiguda w 2025 roku			
Obiekt	Liczba studni (szt.)	Łączna wydajność (m ³ /d)	Rzeczywisty pobór wody (m ³ /d)
<p>SUW Stawiguda</p> <p>Stacja obsługuje miejscowości: Stawiguda, Wymój i Miodówko. W 2025 r. zakończono realizację projektu rozbudowy stacji polegającej na budowie nowego ujęcia, nowego ciągu urządzeń uzdatniania wody, zestawu hydroforowego pomp, instalacji dezynfekcji końcowej, dodatkowego zbiornika retencyjnego oraz instalacji fotowoltaicznej.</p>	3	650	650

<p align="center">SUW Gryżliny</p> <p>Stacja wybudowana w latach siedemdziesiątych. Obsługuje miejscowość Gryżliny i Zielonowo.</p>	2	130	99
<p align="center">SUW Pluski</p> <p>Stacja wybudowana w 1995 r. Obsługuje miejscowość Pluski. Istnieje rezerwa ok. 100 m³/d.</p>	2	230	75
<p align="center">SUW Bartąg</p> <p>Stacja wybudowana w 2005 r. Obsługuje część miejscowości Bartąg. W 2025 r. zakończono realizację inwestycji polegającej na przebudowie i rozbudowie stacji uzdatniania w zakresie wykonania nowej instalacji dwustopniowej filtracji, nowej instalacji napowietrzania, nowego zestawu hydroforowego, instalacji dezynfekcji, wymiany pomp głębinowych, budowy dwóch zbiorników retencyjnych, wykonania instalacji fotowoltaicznej. W celu zwiększenia ciśnienia wody w sieci wybudowano stację podnoszenia ciśnienia w Bartągu.</p>	2	716	204
<p align="center">SUW Ruś</p> <p>Stacja wybudowana w 1980 r. Obsługuje miejscowość Ruś, odżelaziacze i odmanganiacze. Wymaga budowy całego systemu technologicznego ze zbiornikiem retencyjnym.</p>	2	118	73
<p align="center">SUW Gałtawki</p> <p>Stacja wybudowana w latach siedemdziesiątych. Obsługuje miejscowość Gałtawki, odżelaziacze i odmanganiacze. Wymaga modernizacji w zakresie wymiany technologii uzdatniania wody. W 2025 r. rozpoczęto prace związane z przebudową stacji.</p>	2	64	17
<p align="center">SUW Tomaszkowo</p> <p>Stacja wybudowana w lata siedemdziesiątych. Obsługuje miejscowości Tomaszkowo, Dorotowo, Kręsk, Majdy (możliwa sieć pierścieniowa z Bartąg). W 2025 r. kontynuowano realizację inwestycji polegającej na wykonaniu urządzeń dwustopniowej filtracji, zestawu hydroforowego, instalacji dezynfekcji wody, budowie zbiornika retencyjnego, wykonaniu instalacji fotowoltaicznej.</p>	3	520	520
<p align="center">SUW Bartążek</p> <p>Stacja wybudowana w 1976 r. Obsługuje miejscowość Bartążek, odżelaziacze i odmanganiacze.</p>	2	68	58

W roku 2025 z własnych ujęć wody pobrano 633 tys. m³ wody oraz zakupiono z Gminy Olsztyn oraz Gminy Giętrzwald 322 tys. m³ wody.

W ramach realizacji zadań wynikających z ustawy o zbiorowym zaopatrzeniu w wodę i zbiorowym odprowadzaniu ścieków:

- wydano łącznie 123 warunków na przyłączenie nowych obiektów do urządzeń wodociągowych,
- dokonano 130 czynności związanych z odbiorem przyłączy wodociągowo- kanalizacyjnych oraz zawarciem umów na dostawę wody i odbiór ścieków,
- uzgodniono 77 projekty wodno-kanalizacyjne.

Gospodarka kanalizacyjna

W 2025 roku długość sieci kanalizacyjnej na terenie gminy Stawiguda wynosiła 162 km. Infrastrukturę kanalizacyjną uzupełniły 3 funkcjonujące oczyszczalnie ścieków, zapewniające odbiór i oczyszczanie ścieków z terenu gminy. W 2025 roku wydano 122 warunki techniczne na przyłączenie do sieci kanalizacyjnej.

Wykaz oczyszczalni ścieków na terenie gminy Stawiguda w 2025 roku

Obiekt	Ilość przyjętych ścieków (tyś. m ³)
Gminna Oczyszczalnia Ścieków w Bartążku Oczyszczalnia wybudowana w 1994 r. Stosowana technologia oczyszczania ścieków – stawy ściekowe. Oczyszczalnia spełnia wymogi pozwolenia wodnoprawnego w zakresie ilości i skuteczności oczyszczania ścieków.	10,4
Gminna Oczyszczalnia Ścieków w Gągławkach Stosowana technologia oczyszczalnia ścieków: biologiczna - osadnik Imhoffa i złoża zraszane. Oczyszczalnia spełnia wymogi pozwolenia wodnoprawnego w zakresie ilości i skuteczności oczyszczania ścieków.	3,8
Gminna Oczyszczalnia Ścieków w Stawigudzie Stosowana technologia oczyszczalnia ścieków: mechaniczno-biologiczna. Oczyszczalnia została rozbudowana, wykonano nową część ściekową oraz rozbudowano część osadową. Oczyszczalnia spełnia wymogi pozwolenia wodnoprawnego w zakresie ilości i skuteczności oczyszczania ścieków.	462

W roku 2025 ilość ścieków odprowadzonych do sieci gminnej wyniosła 476,2 tysięcy m³, ilość ścieków odprowadzonych do gminy Olsztyn i gminy Gietrzwałd wyniosła 531 tysięcy m³.

Gospodarka odpadami

Na terenie gminy Stawiguda w 2025 roku obowiązywał system segregacji oparty o pięć frakcji odpadów:

- opakowania z papieru i tektury,
- opakowanie ze szkła,
- tworzywa sztuczne w tym odpady opakowaniowe z tworzyw sztucznych oraz odpady opakowaniowe wielomateriałowe, odpady z metali, w tym odpady opakowaniowe z metali,
- popiół,
- odpady ulegające biodegradacji.

Łączna masa odebranych odpadów komunalnych z terenu gminy w 2025 roku wyniosła 5920,1100 Mg, z czego największy wolumen stanowiły odpady niesegregowane – 4 026,4300 Mg. W Gminnym Punkcie Selektywnej Zbiórki Odpadów Komunalnych (PSZOK) zebrano 269,8386 Mg odpadów.

W roku 2025 przeprowadzono 8 zbiórek odpadów wielogabarytowych i elektroodpadów sprzed nieruchomości w zabudowie jednorodzinnej i rekreacyjnej oraz 12 zbiórek w zabudowie wielorodzinnej. Odbiór i transport odpadów komunalnych z terenu gminy realizowany był przez podmioty zewnętrzne, wybrane w drodze postępowania przetargowego. Odbiorem i transportem odpadów komunalnych od właścicieli nieruchomości zamieszkałych oraz nieruchomości wykorzystywanych na cele rekreacyjno-

wypoczynkowe na terenie gminy Stawiguda zajmowała się firma Remondis Warmia-Mazury Sp. z o. o. z siedzibą w Olsztynie, natomiast dla zabudowy wielorodzinnej firma Koma Olsztyn Sp. z o.o. z siedzibą w Olsztynie. Zebrane odpady komunalne przekazywane były przez firmy odbierające odpady do Zakładu Gospodarki Odpadami Komunalnymi Sp. z o. o. w Olsztynie.

Odpady komunalne odebrane od mieszkańców gminy w 2025 roku		
Kod odpadów	Rodzaj odpadów	Masa odebranych odpadów komunalnych w tonach [Mg]
15 01 01	Opakowania z papieru i tektury	3,2200
15 01 07	Opakowania ze szkła	394,3620
20 01 01	Papier i tektura	363,8800
20 01 23	Urządzenia zawierające freony	0,0600
20 01 36	Zużyte urządzenia elektryczne i elektroniczne inne niż wymienione w 20 01 21, 20 01 23 i 20 01 35	0,5600
20 01 39	Tworzywa sztuczne	509,5380
20 01 99	Inne niewymienione frakcje zbierane w sposób selektywny (popiół)	59,0200
20 02 01	Odpady ulegające biodegradacji	382,1400
20 03 01	Niesegregowane (zmieszane) odpady komunalne	4026,4300
20 03 07	Odpady wielkogabarytowe	180,7000
20 01 32	Leki inne niż wymienione w 20 01 31	0,16000
20 01 35*	Zużyte urządzenia elektryczne i elektroniczne inne niż wymienione 20 01 21,20 01 23	0,04000

Na terenie gminy Stawiguda funkcjonuje Punkt Selektywnej Zbiórki Odpadów Komunalnych, zlokalizowany przy ul. Torfowej w miejscowości Stawiguda. W 2025 roku nie stwierdzono występowania nielegalnych wysypisk odpadów komunalnych.

Drogownictwo

Gmina Stawiguda zlokalizowana jest bardzo korzystnie względem nadrzędnego układu drogowego:

- 2 drogi krajowe, w tym węzły drogowe na S51 i obwodnicy Olsztyna,
 - 2 drogi wojewódzkie,
 - 7 dróg powiatowych,
- oraz blisko 144 km gminnych dróg publicznych.

Komunikację drogową na terenie gminy Stawiguda tworzą:

A) Drogi krajowe:

- 1) S51 – Olsztynek-Węzeł Olsztyn Południe; długość na terenie gminy ok.14,5 km;

- 2) DK16/S16 – obwodnica miasta Olsztyna w ciągu; długość na terenie gminy ok. 11 km;
- B) Drogi wojewódzkie:
- 1) nr 598 – Olsztyn-Zgniłocha przebiegająca wzdłuż wschodniej granicy gminy, w kierunku północ – południe; długość na terenie gminy ok. 5,3 km;
 - 2) nr 527 – Olsztyn Węzeł Południe do granicy gminy w kierunku północnym; długość na terenie gminy ok. 2,65 km – aktualnie odcinek drogi objęty przebudową;
- C) Drogi powiatowe: komunikują przede wszystkim z S51 oraz terenami sąsiadujących gmin:
- 1) 1370N-granica gminy-Tomaszkowo-S51;
 - 2) 1372N-granica gminy-Jaroty-Bartąg-Ruś-Gągławki-Dorotowo;
 - 3) 1441N-granica gminy-Wymój-Stawiguda-Pluski;
 - 4) 1376N-droga krajowa S51-droga powiatowa nr 1372N;
 - 5) 1443N-droga powiatowa nr 1441N-Nowa Stawiguda-Stawiguda;
 - 6) 1374N-droga wojewódzka nr 527-Bartąg-Bartążek-DW 598-granica gminy;
 - 7) 1439N-droga krajowa S51-droga do Łańska-Gągławki-droga powiatowa nr 1372N;
- D) Drogi gminne:
- 1) nawierzchnia gruntowa – 72 km, co stanowi ok. 50 % długości wszystkich dróg gminnych;
 - 2) nawierzchnia twarda bitumiczna – 49 km co stanowi ok. 34,03 % długości wszystkich dróg gminnych;
 - 3) nawierzchnia twarda z kostki – 22 km, co stanowi ok. 15,28 % długości wszystkich dróg gminnych;
 - 4) nawierzchnia twarda nieulepszona – 1 km, co stanowi ok. 0,69 % długości wszystkich dróg gminnych.

W 2025 roku w zakresie bieżącego utrzymania dróg publicznych przeprowadzono:

- przeglądy dróg w zakresie potrzeb remontowych,
- przeglądy i bieżąca konserwacja oświetlenia ulicznego,
- zrealizowano 453 spraw związanych z utrzymaniem dróg, w tym w zakresie poprawy jakości dróg i zwiększenia bezpieczeństwa ruchu,
- w okresie od kwietnia do czerwca dokonano profilowania dróg gruntowych,
- wykonano naprawy częściowe polegające na nawiezieniu mieszanki kruszyw i ich profilowanie,
- wykonano remont dróg gminnych o nawierzchni bitumicznej: ul. Łańska (odcinek od Bartąga do Gągławek) i ul. Adama i Ewy (Dorotowo – Majdy),
- wykonano naprawy częściowe dróg o nawierzchni bitumicznej masą mineralno-asfaltową na gorąco,
- przeprowadzono akcję koszenia traw i chwastów na terenie gminy,
- przeprowadzono akcję zimowego utrzymania dróg i chodników,
- wykonano sprzątanie utwardzonych dróg gminnych,
- dokonano wymiany uszkodzonego oznakowania dróg i uzupełniono braki,
- wprowadzono nowe organizacje ruchu na drogach gminnych,
- wydano 385 decyzji i postanowień na zajęcie pasa drogowego,
- prowadzono pielęgnację terenów zielonych, w tym zieleńców i klombów na terenie gminy.

Komunikacja kolejowa

Linia kolejowa nr 216 relacji Olsztyn–Działdowo, przebiegająca przez teren gminy Stawiguda, stanowi element regionalnego systemu transportowego o znaczeniu ponadlokalnym, wskazywanego w dokumentach strategicznych województwa warmińsko-mazurskiego. Infrastruktura ta wpisuje się w kierunki polityki zrównoważonego transportu, ukierunkowanej na rozwój niskoemisyjnej mobilności oraz ograniczanie indywidualnego ruchu samochodowego. Na terenie gminy zlokalizowane są cztery przystanki kolejowe: Bartąg, Gągławki, Stawiguda oraz Gryżliny, które zapewniają mieszkańcom

bezpośredni dostęp do transportu kolejowego i wzmacniają rolę kolei w codziennej mobilności, w szczególności w zakresie dojazdów do Olsztyna i innych ośrodków regionu. Dostępność przystanków kolejowych na terenie gminy sprzyja integracji systemu transportu publicznego oraz wzmacnia powiązania funkcjonalne z Olsztynem i innymi ośrodkami regionu.

W szerszym ujęciu rozwój i utrzymanie infrastruktury kolejowej wspiera realizację celów europejskiej polityki klimatyczno-transportowej, w tym poprawę dostępności komunikacyjnej obszarów podmiejskich oraz redukcję emisji w sektorze transportu.

Lądowisko

Na północ od miejscowości Gryźliny, w bezpośrednim sąsiedztwie granicy z Gminą Olsztynek, zlokalizowane jest lądowisko wpisane do ewidencji lądowisk cywilnych, stanowiące współwłasność Gminy Stawiguda i Powiatu Olsztyńskiego. Obiekt pełni funkcję bazy operacyjnej Lotniczego Pogotowia Ratunkowego oraz jest wykorzystywany przez statki powietrzne w ruchu ogólnym, w tym przez samoloty średniej wielkości. Lądowisko stanowi również przestrzeń organizacji wydarzeń plenerowych, takich jak festyny, pikniki lotnicze oraz imprezy o charakterze rolniczym i promocyjnym, przyczyniając się do promocji Gminy Stawiguda oraz budowania jej rozpoznawalności w regionie.

W 2025 roku na terenie lądowiska zorganizowano m.in. XI Rodzinny Piknik Lotniczy oraz XXXI Jesienne Targi Rolnicze.

3.11. Bezpieczeństwo

3.11.1. Policja

Gmina Stawiguda znajduje się w zasięgu działania Komisariatu Policji w Olsztynku. Zadania w zakresie ochrony bezpieczeństwa mieszkańców oraz utrzymania porządku publicznego na terenie gminy realizuje Posterunek Policji w Stawigudzie, podlegający organizacyjnie temu komisariatowi.

Poziom zagrożenia przestępczością ma charakter zmienny i uzależniony jest od wielu czynników o charakterze społecznym, ekonomicznym oraz demograficznym. Działania Policji ukierunkowane są na ograniczenie skali przestępczości, przy jednoczesnym dążeniu do zwiększenia wskaźnika wykrywalności sprawców przestępstw w poszczególnych kategoriach. Skuteczne ujawnianie i ściganie sprawców wpływa nie tylko na wzrost poczucia bezpieczeństwa mieszkańców, lecz również przyczynia się do realnego obniżenia poziomu przestępczości na danym obszarze.

W 2025 roku 26 spraw zakończono skierowaniem aktu oskarżenia, 87 postępowań umorzono, 5 spraw przekazano do innych jednostek, natomiast 12 pozostawało w toku.

Liczba przestępstw na terenie gminy Stawiguda w latach 2024-2025		
Rodzaj przestępstwa	2024	2025
Inne przestępstwa	129	90
Nietrzeźwi kierujący	16	16

Kradzieże	19	15
Zniszczenie mienia	5	14
Kradzieże z włamaniem	4	8
Zabójstwa	0	0
Rozboje	0	0
Bójki, pobicia i uszkodzenia ciała	0	0
Wypadki komunikacyjne	0	0
RAZEM	173	143

Liczba wykroczeń stwierdzonych na terenie Gminy Stawiguda w latach 2024–2025

Rodzaj wykroczenia	2024	2025
Zdarzenia drogowe art. 86, 97, 94 k.w.	42	50
Kradzież art. 119 k.w.	31	37
Uszkodzenie mienia art. 124 k.w.	8	15
Zakłócenie porządku art. 51 k.w.	19	15
Kierowanie pod wpływem alkoholu art. 87 k.w.	5	4
Spożywanie alkoholu art. 43 ¹ uwtpa	2	0
RAZEM	107	121

Dzielnicowi Posterunku Policji w Stawigudzie realizowali działania profilaktyczne skierowane do dzieci i młodzieży szkolnej, a także przedstawiciele samorządu terytorialnego. W ramach tych działań przeprowadzono łącznie 124 spotkania profilaktyczne z dziećmi i młodzieżą, obejmujące m.in. zagadnienia realizowane w ramach programów: Bezpieczne ferie, Bezpieczne wakacje, Bezpieczeństwo w sieci oraz Odpowiedzialność nieletnich. Prowadzone prelekcje przyczyniły się do zwiększenia świadomości dzieci i młodzieży, a także nauczycieli i rodziców, w zakresie konsekwencji prawnych zachowań o charakterze kryminalnym oraz zachowań społecznie nieakceptowanych. Ponadto funkcjonariusze uczestniczyli w zabezpieczeniu imprez masowych i wydarzeń o charakterze lokalnym, w tym wydarzeń cyklicznych, takich jak Stawigudiada, Piknik Lotniczy oraz Jesienne Targi Rolnicze.

3.11.2. Ochotnicza Straż Pożarna

Na terenie gminy Stawiguda funkcjonują jednostki Ochotniczych Straży Pożarnych zlokalizowane w Bartągu, Stawigudzie, Gryżlinach oraz Pluskach. We wszystkich jednostkach utworzono jednostki operacyjno-techniczne, które zostały włączone do Krajowego Systemu Ratowniczo-Gaśniczego. W 2005 roku w strukturach Ochotniczych Straży Pożarnych działało łącznie 101 druhów posiadających uprawnienia do bezpośredniego udziału w działaniach ratowniczo-gaśniczych.

OSP Bartąg	OSP Stawiguda	OSP Gryżliny	OSP Pluski
42 JOT	20 JOT	23 JOT	16 JOT

W 2025 roku jednostki Ochotniczych Straży Pożarnych działające na terenie Gminy Stawiguda liczyły łącznie 245 członków, w tym 41 kobiet i 169 mężczyzn oraz 35 członków Młodzieżowych Drużyn Pożarniczych.

	OSP Bartąg	OSP Pluski	OSP Stawiguda	OSP Gryżliny
Kobiety	25	0	5	11
Mężczyźni	55	27	37	50
MDP*	19	2	6	8

W 2025 roku jednostki Ochotniczych Straży Pożarnych zostały zadysponowane do łącznie 271 zdarzeń. Dominującą grupę interwencji stanowiły miejscowe zagrożenia, rozumiane jako zdarzenia inne niż pożary, wynikające z rozwoju cywilizacyjnego, działalności człowieka lub oddziaływania sił natury, stwarzające zagrożenie dla życia, zdrowia, mienia lub środowiska – odnotowano ich 202. Do pożarów jednostki wyjeżdżały 57 razy, natomiast 12 interwencji dotyczyło alarmów fałszywych, co stanowiło 4,4% ogólnej liczby wyjazdów.

Wyjazdy Ochotniczych Straży Pożarnych w 2025 roku

	Miejscowe zagrożenia	Pożary	Fałszywe alarmy
OSP Bartąg	90	21	0
OSP Pluski	23	5	2
OSP Stawiguda	62	20	10
OSP Gryżliny	27	11	0

Jednostki Ochotniczych Straży Pożarnych dysponują łącznie 10 samochodami ratowniczo-gaśniczymi, w tym jednym pojazdem ciężkim. Ponadto na ich wyposażeniu znajduje się sprzęt specjalistyczny, obejmujący 4 łodzie ratownicze, 1 ponton oraz 3 drony wyposażone w kamery termowizyjne, a także 1 dron przystosowany do działań pod wodą.

OSP Bartąg	OSP Pluski	OSP Stawiguda	OSP Gryźliny
2	1	1	
klasy średniej	klasy średniej	klasy ciężkiej	
rok produkcji 2017, 2020	rok produkcji 2015	rok produkcji 2015	
1	1	1	2
klasy lekkiej	klasy lekkiej	klasy średniej	klasy średniej
rok produkcji 2010	rok produkcji 2024	rok produkcji 2012	rok produkcji 2014, 2018
1	1	1	1
łódź ratownicza	łódź ratownicza	klasy lekkiej	łódź ratownicza
1	dron z kamerą	rok produkcji 1994	1
dron z kamerą termowizyjną	termowizyjną	1	dron z kamerą termowizyjną
	1	łódź ratownicza	
	dron z kamerą	1	
	termowizyjną	ponton	
	do działań pod wodą		

W 2025 roku dla jednostki OSP Bartąg zakupiono quad ratowniczy UTV o wartości 139 900,20 zł. Zadanie zostało sfinansowane ze środków własnych Gminy Stawiguda w wysokości 73 000,00 zł (w tym 33 000,00 zł ze środków funduszu sołectkiego), a także z dofinansowania zadań własnych z zakresu obrony ludności i obrony cywilnej w kwocie 20 000,00 zł. Pozostała część kosztów została pokryta przez Ochotniczą Straż Pożarną w Bartągu. W ramach dotacji na dofinansowanie zadań własnych z zakresu obrony ludności i obrony cywilnej dla jednostki OSP Bartąg zakupiono również łódź ratowniczą wraz z przyczepą podłodziową o wartości 149 900,00 zł. Ponadto, w ramach programu Wzmocnienie potencjału służb ratowniczych, zakupiono specjalistyczne wyposażenie dla jednostek OSP:

- dla OSP Bartąg: aparaty ochrony dróg oddechowych oraz elektronarzędzia o łącznej wartości 91 835,89 zł,
- dla OSP Gryźliny: elektronarzędzia o wartości 19 302,26 zł,
- dla OSP Stawiguda: aparaty ochrony dróg oddechowych o wartości 56 200,00 zł.

W 2025 roku jednostki Ochotniczych Straży Pożarnych z terenu gminy Stawiguda prowadziły intensywną działalność obejmującą szkolenia, ćwiczenia praktyczne, działania profilaktyczne oraz udział w wydarzeniach o charakterze społecznym i edukacyjnym. Strażacy uczestniczyli m.in. w kursach kwalifikowanej pierwszej pomocy, szkoleniach specjalistycznych (w tym z obsługi dronów i zakresu ochrony ludności i obrony cywilnej), a także w ćwiczeniach z udziałem służb i instytucji współpracujących, ukierunkowanych na doskonalenie współdziałania w sytuacjach kryzysowych. Istotną część aktywności stanowiły również działania praktyczne w terenie, obejmujące m.in. ćwiczenia przeciwpowodziowe oraz symulacje działań ratowniczych i ewakuacyjnych w obiektach użyteczności publicznej. Jednostki OSP brały ponadto udział w wydarzeniach gminnych i regionalnych, takich jak obchody Dnia Strażaka, turnieje wiedzy pożarniczej, kongresy Młodzieżowych Drużyn Pożarniczych czy finał Wielkiej Orkiestry Świątecznej Pomocy, pełniąc zarówno funkcje zabezpieczające, jak i promujące działalność ratowniczą. Ważnym elementem działalności była także praca z młodzieżą, w tym udział w obozach szkoleniowych Młodzieżowych Drużyn Pożarniczych oraz działaniach edukacyjnych rozwijających kompetencje przyszłych strażaków ochotników. Jednostki kontynuowały także działania profilaktyczne na rzecz bezpieczeństwa mieszkańców, w tym kampanie dotyczące widoczności pieszych.

3.11.3. Zarządzenie kryzysowe i ochrona ludności

W 2025 roku Gmina Stawiguda realizowała działania w ramach Programu **Ochrony Ludności i Obrony Cywilnej**, ukierunkowane na zwiększenie bezpieczeństwa mieszkańców oraz wzmocnienie gotowości do reagowania w sytuacjach kryzysowych. W tym celu podpisano dwie umowy o łącznej wartości 2 205 708,15 zł, z czego dofinansowanie wyniosło 1 550 927,19 zł.

Ochrona ludności i obrony cywilnej w Gminie Stawiguda I

Wartość zadania: 1 985 305,15 zł Wartość dotacji: 1 350 447,49 zł

magazyn w Gryźlinach	1
regały magazynowe	35 szt.
przedłużacze bębnowe 230V do zastosowań zewnętrznych	4 szt.
przedłużacze bębnowe 400V do zastosowań zewnętrznych	6 szt.
zewnętrzne rozdzielacze prądu	3 szt.
mobilny zespół oświetleniowy	1 szt.
osuszacze	8 szt.
nagrzewnice	10 szt.
łóżka polowe	100 szt.
zbiorniki na paliwo z dystrybutorem	2 szt.
koparko-ładowarka z wyposażeniem	1 szt.
pojazd UTV	1 szt.
buty ochronne	40 par
placze przeciwdeszczowe	40 szt.
szkolenia	1 usługa
filmy edukacyjne	3 szt.

Ochrona ludności i obrony cywilnej w Gminie Stawiguda II

Wartość zadania: 220 403,00 zł Wartość dotacji: 200 479,70 zł

stacje ładowania solarne	6 kpl.
maty dezynfekujące	2 kpl.
nosze	12 szt.
plaskodenna łódź ratownicza z przyczepą	1 szt.
śpiwory	100 szt.

W 2025 roku odbyły się 2 posiedzenia Gminnego Zespołu Zarządzania Kryzysowego w tematyce:

- Przygotowanie administracji samorządowej, instytucji i służb Gminy Stawiguda do organizacji bezpiecznego wypoczynku w okresie letnim”.
- „Analiza zagrożeń, przygotowanie gminy do okresu jesienno-zimowego 2025/2026”.

3.11.4. Szkolenia i akcje promujące bezpieczne zachowania

Szkolenia i akcje organizowane przez Urząd Gminy Stawiguda mają na celu podnoszenie świadomości mieszkańców w zakresie bezpieczeństwa oraz kształtowanie właściwych postaw w sytuacjach zagrożenia. Obejmują praktyczne zagadnienia związane z reagowaniem w sytuacjach kryzysowych, w tym zasady udzielania pierwszej pomocy, postępowania w przypadku zdarzeń losowych oraz właściwego reagowania na komunikaty ostrzegawcze. Działania te umożliwiają mieszkańcom zdobycie podstawowych umiejętności przydatnych w codziennych sytuacjach oraz w przypadku wystąpienia zagrożeń. Udział w szkoleniach i akcjach jest bezpłatny dla mieszkańców.

Bezpieczeństwo osobiste i samoobrona

Jak postępować, gdy ogarnia cię strach – to myśl przewodnia zajęć dotyczących bezpieczeństwa osobistego i samoobrony. Uczestnicy uczą się jak postępować w różnych nietypowych sytuacjach. Program szkolenia obejmuje m.in.: podstawy prawne obrony koniecznej, znajomość miejsc wrażliwych na ciele człowieka, postawy i pozycje ciała w sytuacji zagrożenia, mechanizmy psychologiczne działające podczas sytuacji stresowej, wykorzystanie do obrony przedmiotów, które znajdują się w pobliżu oraz nauka technik obrony przed uderzeniami, kopnięciami, chwytami, atakami na osobę leżącą oraz innymi sytuacjami, które mogą się zdarzyć np. podczas spacerów, w windzie, na schodach. W 2025 roku w szkoleniach wzięło udział 35 uczestników.



WÓJT GMINY STAWIGUDA ZAPRASZA MIESZKAŃCÓW OSOBY PRACUJĄCE W GMINIE I DZIAŁAJĄCE NA RZECZ GMINY STAWIGUDA DO UDZIAŁU W BEZPŁATNYM SZKOLENIU

BEZPIECZEŃSTWO OSOBISTE I SAMOOBRONA

PRZYJDŹ ZDOBĄDŹ WIEDZĘ JAK POSTĘPOWAĆ KIEDY OGARNIA CIĘ STRACH

TERMIN I MIEJSCE SZKOLENIA
14 i 21 marca 2025 r. w godz. 16:00 - 21:00
Szkoła Podstawowa im. 11 Listopada w Rusi Filia w Bartągu
Bartąg ul. Jeziora 24 (ubiór sportowy)

PROGRAM SZKOLENIA

- Podstawy prawne obrony koniecznej - zakres dopuszczalnej obrony
- Miejsca wrażliwe na ciele człowieka - punkty uderzeń i unieszkodliwienia napastnika
- Postawy i pozycje obronne zwiększające bezpieczeństwo w sytuacji zagrożenia
- Techniki obronne - reakcja na uderzenia, kopnięcia, ataki w ograniczonej przestrzeni
- Wykorzystanie przedmiotów codziennego użytku
- Psychologiczne aspekty samoobrony - reakcje organizmu na stres, kontrola emocji
- Poprawa ogólnej sprawności fizycznej

INFORMACJE / WARUNKI UCZESTNICTWA

- Organizatorem szkolenia jest Wójt Gminy Stawiguda.
- Zajęcia poprowadzi zawodowy policjant z dyżuru - Marek Czerniewski.
- Koszt szkolenia ponosi organizator dlatego udział uczestników jest bezpłatny.
- Liczba miejsc jest ograniczona do 30 osób. Obezwładnij swoją uliczkę w szkoleniu dotyczącego kolejności zgłoszeń.

Udzielanie pierwszej pomocy

Od 2011 roku organizowane są bezpłatne szkolenia z zakresu udzielania pierwszej pomocy pod hasłem: Ucz się reagować – Reaguj, jak się nauczyłeś. Po przerwie spowodowanej pandemią COVID-19, od 2020 roku szkolenia odbywają się dwa razy w roku – wiosną i jesienią. W 2025 roku w wiosennej edycji wzięły udział 24 osoby, w edycji jesiennej 23 osoby. Program szkolenia obejmował m.in. zagadnienia z zakresu: pierwsza pomoc a prawo, bezpieczeństwo własne podczas udzielania pomocy, resuscytacja krążeniowo oddechowa, postępowanie z poszkodowanym po urazie, procedury BLS/AED, tamowanie krwotoków.



WÓJT GMINY STAWIGUDA ZAPRASZA MIESZKAŃCÓW OSOBY PRACUJĄCE W GMINIE I DZIAŁAJĄCE NA RZECZ GMINY STAWIGUDA DO UDZIAŁU W SZKOLENIU UDZIELANIA PIERWSZEJ POMOCY PN.

„UCZ SIĘ REAGOWAĆ REAGUJ JAK SIĘ NAUCZYŁEŚ”

TERMIN I MIEJSCE SZKOLENIA
1 marca 2025 r. (sobota) w godz. 9:00-15:00
Szkoła Podstawowa im. 11 listopada w Rusi Filia w Bartągu
Bartąg ul. Jeziora 24.

PROGRAM SZKOLENIA

Czynności ratujące życie podejmowane przez świadka zdarzenia

- BLS (Basic Life Support - Podstawowe Zabiegi Resuscytacyjne)
- AED (Automatyczna Defibrylacja Zewnętrzna)
- Tamowanie krwotoków
- Postępowanie przy urazach

Program szkolenia oparty jest na wytycznych Europejskiej i Polskiej Rady Resuscytacji 2021 International Trauma Life Support (ITLS)

Weź i Bądź Widoczny

Akcja społeczna została zainicjowana w 2020 roku przez OSP Bartąg. Jej celem jest zwiększanie bezpieczeństwa pieszych po zmroku poprzez promowanie noszenia elementów odblaskowych poprawiających widoczność uczestników ruchu drogowego. W ramach inicjatywy w przestrzeni publicznej udostępniane są odblaski, z których mogą korzystać mieszkańcy. Akcja zyskała szeroki zasięg i jest obecnie realizowana również przez liczne jednostki Ochotniczych Straży Pożarnych w różnych częściach kraju, stając się przykładem lokalnej inicjatywy o ogólnopolskim charakterze.



Challenge na ulicy

9 kwietnia 2025 roku Urząd Gminy Stawiguda przeprowadził w mediach społecznościowych akcję społeczną #ChallengeNaUlicy – zwiększ bezpieczeństwo pieszych. Inicjatywa miała charakter edukacyjny i była realizowana głównie za pośrednictwem gminnego profilu w serwisie społecznościowym Facebook. Jej celem było zwrócenie uwagi mieszkańców na codzienne nawyki wpływające na bezpieczeństwo w przestrzeni publicznej, w szczególności na unikanie korzystania z telefonu i słuchawek w miejscach wymagających pełnej koncentracji, takich jak przejścia dla pieszych czy torowiska. Formuła wyzwania zachęcała uczestników do aktywnego udziału – wykonywania prostych zadań, dzielenia się doświadczeniami oraz zapraszania kolejnych osób i instytucji. Dzięki temu przekaz miał charakter angażujący i dobrze funkcjonował w przestrzeni lokalnych mediów społecznościowych. Zasięg publikacji wyniósł około 5 000 odbiorców.



Akcja Czujka czadu na straży Twojego bezpieczeństwa!

Akcja ma na celu zwiększanie świadomości mieszkańców w zakresie zagrożeń związanych z niewłaściwą eksploatacją urządzeń grzewczych, przyczyn pożarów oraz ryzyka zatrucia czadem. Działania są nieprzerwanie od 2016 roku. Kampania każdego roku rozpoczyna się w innym sołectwie – w 2025 roku działania zainaugurowano w Gągławkach. Organizatorem przedsięwzięcia jest Urząd Gminy Stawiguda, realizujący akcję we współpracy z OSP Bartąg, OSP Gryżliny, Zespołem Szkolno-Przedszkolnym w Stawigudzie, Szkołą Podstawową w Rusi, Gminnym Ośrodkiem Pomocy Społecznej oraz Gminnym Ośrodkiem Kultury. W ramach akcji prowadzone są również szkolenia z zakresu udzielania pierwszej pomocy osobom poszkodowanym w wyniku zatrucia tlenkiem węgla. Zajęcia realizują ratownicy Stowarzyszenia Pomocy Humanitarnej FENI. W 2025 roku uczestnikom przekazano łącznie 13 czujek czadu.



W programie:

- Bezpieczna eksploatacja urządzeń grzewczych.
- Pierwsza pomoc przy zatruciu tlenkiem węgla (w tym użycie defibrylatora AED).
- Czadowy konkurs wiedzy.

Do wygrania czujki czadu!

ZDOBĄDŹ WIEDZĘ SKĄD SIĘ BIERZE CZAD I DLACZEGO JEST TAK NIEBEZPIECZNY

TERMIN I MIEJSCE SZKOLENIA
27 października 2025 r. godz. 18:00
Gągławki 19 B (świątlica wiejska)

Pamiętaj!

Regularnie sprawdzaj wentylację w swoim domu.
W warunkach domowych przeprowadź TEST PRZY POMOCY KARTKI PAPIERU PRZYŁÓŻ KARTKĘ DO KRATKI WENTYLACYJNEJ, JEŚLI NIE PRZYLGNIE, GROZI CI ZATRUCIE CZADEM, NIEZWŁOCZNIE UCHYL OKNA.
Co najmniej raz w roku wentylację musi sprawdzić kominiarz.
Dla własnego bezpieczeństwa, bezpieczeństwa rodziny zabezpiecz mieszkanie detektorami czadu (czujkami) wykrywającymi tlenek węgla.
Nie lekceważ zagrożenia!
CO = tlenek węgla = CZADI TO CICHY ZABÓJCA.

Razem w działaniu:




Stowarzyszenie Pomocy Humanitarnej FENI z Olsztyna

Stowarzyszenie FENI prowadzi działania ukierunkowane na wsparcie lokalnej społeczności, w szczególności w obszarze edukacji z zakresu pierwszej pomocy, działań prozdrowotnych oraz zabezpieczenia medycznego wydarzeń organizowanych na terenie Gminy Stawiguda. W 2025 roku Stowarzyszenie realizowało zabezpieczenie medyczne m.in. podczas Stawigudiady, Pikniku Lotniczego w Gryżlinach oraz festynów sołeckich w Bartągu, Bartążku, Gągławkach, Pluskach, Rusi i Stawigudzie. Działania obejmowały również spotkania edukacyjne prowadzone w szkołach i przedszkolach, ukierunkowane na promowanie zasad udzielania pierwszej pomocy oraz kształtowanie właściwych postaw w sytuacjach zagrożenia życia i zdrowia.



Defibrylatory AED

Na dzień 31 grudnia 2025 r. na terenie Gminy Stawiguda znajdowało się 21 defibrylatorów AED, rozmieszczonych w miejscach publicznych, co umożliwi ich wykorzystanie w przypadku nagłego zatrzymania krążenia. Urząd Gminy Stawiguda regularnie organizuje szkolenia i działania edukacyjne dla mieszkańców w zakresie udzielania pierwszej pomocy. Inicjatywy te służą podnoszeniu umiejętności oraz zwiększaniu świadomości społecznej w zakresie prawidłowego reagowania i udzielania pomocy przez świadków zdarzeń. W połączeniu z dostępnością urządzeń AED działania te zwiększają realne szanse skutecznej interwencji w sytuacjach zagrożenia życia.



Gminny Maraton RKO

Z okazji Europejskiego Dnia Przywracania Czynności Serca, obchodzonego 16 października, zainicjowano „Gminny Maraton RKO”. W ramach dwudniowej akcji (16–17 października 2025 r.) blisko 500 osób uczestniczyło w szkoleniach i ćwiczeniach z zakresu resuscytacji krążeniowo-oddechowej (RKO), utrwalając lub zdobywając praktyczne umiejętności ratowania życia. W pierwszym dniu do działań włączyli się uczniowie klas V–VIII Szkoły Podstawowej im. 11 Listopada w Rusi – budynek w Bartągu. Następnie akcja została rozszerzona o druhową Ochotniczej Straży Pożarnej w Bartągu oraz pasażerów autobusów linii S7. Drugiego dnia w przedsięwzięciu uczestniczyli uczniowie i pracownicy Szkoły Podstawowej im. 11 Listopada w Rusi oraz Zespołu Szkolno-Przedszkolnego im. Olimpijczyków Polskich w Stawigudzie. Dołączyli do nich także drhowie OSP Gryżliny oraz żołnierze 4 Warmińsko-Mazurskiej Brygady Obrony Terytorialnej, wspierając część praktyczną działań.



4. PROMOCJA, WIDOCZNOŚĆ W SIECI, UZNANIE

4.1. Promocja

Celem działań promocyjnych Gminy Stawiguda jest wzmocnienie jej wizerunku jako przestrzeni nowoczesnej, przyjaznej mieszkańcom i odwiedzającym, wyróżniającej się wysokimi walorami środowiskowymi oraz atrakcyjną ofertą spędzania czasu wolnego. Promocja Gminy realizowana jest poprzez udział w targach i wydarzeniach branżowych, działania medialne, rozwój i promocję lokalnych produktów turystycznych, estetyzację przestrzeni publicznej oraz wspieranie inicjatyw budujących lokalną tożsamość i markę turystyczną. W 2025 roku działania te obejmowały również współorganizację oraz wsparcie finansowe licznych wydarzeń sportowych, kulturalnych i społecznych odbywających się na terenie gminy Stawiguda, które stanowiły istotny element promocji Gminy w regionie.

Koncert FEELHARMONIA nad Jeziorem

Koncert na dobre zagościł w corocznym kalendarzu wydarzeń Gminy Stawiguda. 4 czerwca 2025 roku w Majdach nad jeziorem Wulpińskim odbyła się już piąta edycja koncertu plenerowego. Wydarzenie zgromadziło licznie przybyłą publiczność i miało wielopłaszczyznowy charakter artystyczny. Program artystyczny obejmował występy dzieci i młodzieży z terenu gminy oraz uczniów Samorządowej Szkoły Muzycznej I stopnia w Dywitach, a także koncert Warmia Jazz Trio. Finał wydarzenia stanowił koncert Marcin Wyrostek Trio z towarzyszeniem Orkiestry Symfonicznej Filharmonii Warmińsko-Mazurskiej im. Feliksa Nowowiejskiego w Olsztynie pod batutą Piotra Sułkowskiego, dyrektora Opery Krakowskiej. Gościnnie z orkiestrą wystąpił również zespół Folkownia.



XXXI Festyn Gminny STAWIGUDIADA 2025

Festyn organizowany jest nieprzerwanie od 1994 roku (z wyjątkiem roku 2020, kiedy wydarzenie nie odbyło się z uwagi na pandemię) i stanowi jedno z najważniejszych oraz najbardziej rozpoznawalnych wydarzeń w kalendarzu Gminy. Na przestrzeni lat na stawigudzkiej scenie wystąpiło wiele znanych postaci polskiej sceny muzycznej, m.in. De Mono, Stachurski, Zenek Martyniuk, Piersi, Izabela Trojanowska, Małgorzata Ostrowska, Bayer Full, Happy End, 2+1, Tercet Egzotyczny, Wojciech Gąsowski, Harlem, Mezo, Andrzej Rosiewicz, Jan Pietrzak, VOX, Cleo oraz Babsztyl. XXXI edycja wydarzenia odbyła się 5 lipca 2025 roku i przyciągnęła liczne grono mieszkańców oraz gości. Gwiazdą wieczoru był Andrzej Piaseczny. Program festynu obejmował również turniej piłkarski „Stawiguda Socca CUP” Puchar Wójta Gminy Stawiguda, a także liczne animacje, zabawy i konkursy dla dzieci.



XI Rodzinny piknik lotniczy w Gryźlinach

W dniach 19-20 lipca 2025 roku na lądowisku w Gryźlinach odbyła się XI edycja Pikniku Lotniczego – jednego z największych wydarzeń plenerowych organizowanych na terenie gminy Stawiguda. Wydarzenie zgromadziło blisko 30 tysięcy uczestników, co potwierdza jego dużą popularność i znaczenie w kalendarzu wydarzeń plenerowych gminy. Program pikniku obejmował liczne pokazy lotnicze, w tym występ mistrza świata w akrobacji lotniczej Artura Kielaka, który zaprezentował dynamiczne akrobacje w samolocie Gamebird GB1, a także przeloty zabytkowych odrzutowców Fundacji Eskadra. Szczególnym elementem tegorocznej edycji był premierowy blok Siła Kobięcych Skrzydeł, prezentujący umiejętności pilotek. Duże zainteresowanie wzbudził również wieczorny pokaz litewskiej grupy Aerobatic Team ANBO, wzbogacony o efekty świetlne i pirotechniczne. W trakcie wydarzenia prezentowano różnorodne statki powietrzne, w tym śmigłowce, wiatrakowce, motoparalotnie oraz samoloty zabytkowe, a także pokazy zrzutów wody z samolotu Dromader.



XXII Warmiński Przegląd Chórów i Zespołów Śpiewaczych KURLANTKA

Wydarzenie odbyło się 10 i 11 maja 2025 roku w hali sportowej ZSP w Stawigudzie. Kurlantka organizowana jest od 2003 roku i należy do najważniejszych imprez folklorystycznych w województwie, gromadząc ponad 400 wykonawców. Występy od kilkunastu lat emitowane są przez Radio Olsztyn w programie Raz na ludowo. Głównym założeniem przeglądu jest propagowanie muzyki związanej z regionem Warmii oraz podtrzymywanie lokalnych tradycji. Każdy zespół biorący udział w wydarzeniu wykonuje co najmniej jedną kurlantkę – tradycyjną warmińską pieśń ludową. W 2025 roku w przeglądzie uczestniczyło 28 zespołów, co potwierdza jego niezmiennie duże znaczenie dla życia kulturalnego regionu. Wydarzenie stanowi również ważny element edukacji regionalnej, przybliżając uczestnikom i odbiorcom dziedzictwo kulturowe Warmii.



VIII Gminny Dzień Kobiet

Gminny Dzień Kobiet odbył się 7 marca 2025 r. w hali sportowej ZSP w Stawigudzie i zgromadził około 300 mieszkanki gminy. W programie znalazło się wystąpienie o charakterze motywacyjnym oraz koncert kwartetu wokально-rozrywkowego SzafaGra. Wydarzenie uzupełniały działania profilaktyczne realizowane przez Gminny Ośrodek Zdrowia oraz Narodowy Fundusz Zdrowia, a także strefa obejmująca poczęstunek, fotobudkę oraz drobne upominki dla uczestniczek. Spotkanie stworzyło przestrzeń do rozmów, integracji oraz budowania pozytywnych relacji wśród uczestniczek, sprzyjając także wymianie doświadczeń i wspólnemu spędzeniu czasu w swobodnej atmosferze. Wydarzenie wpisało się w cykliczne działania gminy ukierunkowane na wzmacnianie więzi społecznych oraz aktywizację mieszkanki gminy.




V Ogólnopolski Wyścig Kolarski o Puchar Wójta Gminy Stawiguda

Ulice Stawigudy już po raz piąty stały się areną sportowej rywalizacji w ramach Otwartych Mistrzostw Województwa Warmińsko-Mazurskiego oraz V Ogólnopolskiego Wyścigu Kolarskiego o Puchar Wójta Gminy Stawiguda, który odbył się 23 sierpnia 2025 roku. Zawodnicy rywalizowali na rundzie o długości 2 300 metrów, której wymagający, ale widowiskowy charakter sprzyjał zarówno sportowej rywalizacji, jak i odbiorowi wydarzenia przez kibiców. W wyścigu uczestniczyli zawodnicy w różnych kategoriach wiekowych i sportowych, co zapewniło wysoki i zróżnicowany poziom rywalizacji. Wydarzenie przyciągnęło liczne grono miłośników kolarstwa, a sportowa atmosfera, zaangażowanie zawodników i doping kibiców sprawiły, że wydarzenie po raz kolejny okazało się dużym sukcesem.



Inne wybrane wydarzenia



4.2. Obecność w sieci

Social media

Oficjalny profil Gminy Stawiguda w serwisie społecznościowym Facebook stanowi bieżące i dynamiczne narzędzie komunikacji z mieszkańcami oraz odbiorcami zainteresowanymi życiem gminy. Wykorzystywany jest do szybkiego przekazywania informacji, promowania inicjatyw oraz budowania zaangażowania społeczności lokalnej. Publikowane treści obejmują w szczególności zapowiedzi i relacje z wydarzeń kulturalnych, sportowych i społecznych, aktualne komunikaty urzędowe, informacje o działaniach i projektach realizowanych na terenie gminy, a także ostrzeżenia i komunikaty w sytuacjach wymagających pilnego przekazu.



Strona www

Dostęp do rzetelnych informacji oraz możliwość załatwienia spraw urzędowych bez konieczności wizyty w urzędzie to dziś istotny element oczekiwań mieszkańców. W odpowiedzi na te potrzeby Gmina Stawiguda udostępnia oficjalną stronę internetową www.stawiguda.pl. Serwis stanowi podstawowe źródło aktualnych informacji o działalności Gminy. Umożliwia sprawdzenie ogłoszeń i komunikatów, dostęp do dokumentów i formularzy niezbędnych do załatwienia spraw urzędowych, a także wyszukiwanie danych kontaktowych do poszczególnych jednostek i pracowników. Strona pełni również funkcję informacyjno-promocyjną, prezentując wydarzenia, inicjatywy lokalne oraz walory turystyczne gminy.



Gminny System Informacji Przestrzennej online

Dostęp do informacji o zagospodarowaniu przestrzennym zapewnia Gminny System Informacji Przestrzennej. Portal z mapą gminy umożliwia szybkie wyszukiwanie działek oraz sprawdzenie ich przeznaczenia w dokumentach planistycznych, stanowiąc narzędzie wspierające mieszkańców oraz inwestorów w procesie planowania i podejmowania decyzji przestrzennych.

Aplikacja BLISKO

Aplikacja BLISKO to nowoczesne narzędzie komunikacji z mieszkańcami, umożliwiające szybkie przekazywanie istotnych informacji dotyczących życia lokalnej społeczności oraz zwiększające poziom bezpieczeństwa poprzez system powiadomień. Użytkownicy aplikacji otrzymują komunikaty dotyczące wybranej miejscowości. System wykorzystywany jest do przekazywania informacji w trzech podstawowych kategoriach: alarmy, ostrzeżenia oraz informacje bieżące. W okresie od 1 stycznia do 31 grudnia 2025 roku za pośrednictwem aplikacji BLISKO przekazano łącznie 579 komunikatów.



Liczba zarejestrowanych użytkowników na dzień 31 grudnia 2025 roku

5 800

4.3. Nagrody

Ranking Gmin Województwa Warmińsko-Mazurskiego

Ranking Gmin Województwa Warmińsko-Mazurskiego to ważna inicjatywa promująca działania prospołeczne i rozwój lokalny. Jest wyjątkową inicjatywą realizowaną od wielu lat przez regionalne Ośrodki Fundacji Rozwoju Demokracji Lokalnej im. Jerzego Regulskiego we współpracy z regionalnymi Urzędami Statystycznymi. Celem przedsięwzięcia jest wyłonienie i promowanie gmin wyróżniających się pod względem rozwoju społeczno-gospodarczego oraz najlepszych praktyk przez nie stosowanych. Czołówkę rankingu stanowią te gminy, które sprawnie realizują swoje zadania własne i wykorzystują dany im potencjał rozwojowy. Edycja 2025 pokazała, że innowacyjne podejście Gminy Stawiguda stanowi klucz do sukcesu w budowaniu silnego i nowoczesnego samorządu.

Nagrody w Rankingu Gmin Województwa Warmińsko-Mazurskiego w 2025 roku

I miejsce w kategorii Gminy Wiejskiej

I miejsce w kategorii Lider powiatu olsztyńskiego

I miejsce w kategorii Lider Województwa Warmińsko-Mazurskiego



Foto: Urząd Gminy Stawiguda

Lider Zaufania Pacjentów

Ideą konkursu jest wyróżnianie i certyfikowanie Znakiem Jakości Lider Zaufania Pacjentów placówek, które wyróżniają się wysoką jakością obsługi pacjenta oraz profesjonalnym podejściem do budowania relacji w sektorze ochrony zdrowia. Ocena prowadzona jest z wykorzystaniem metody „tajemniczego klienta”. Celem programu, organizowanego przez Europejskie Centrum Badań nad Jakością, jest promowanie wysokich standardów obsługi oraz wspieranie rozwoju placówek medycznych dbających o jakość świadczonych usług i komfort pacjentów. W 2025 roku Gminny Ośrodek Zdrowia w Stawigudzie został laureatem ogólnopolskiego konkursu i otrzymał prestiżowy Znak Jakości Lider Zaufania Pacjentów, co stanowi potwierdzenie wysokiego poziomu świadczonych usług oraz dbałości o relacje z pacjentami.



Źródło: lider-pacjent.pl

5. PRAWO LOKALNE

5.1. Zarządzenia Wójta Gminy Stawiguda

Zarządzenia Wójta Gminy Stawiguda wydane w 2025 roku			
Lp.	Numer zarządzenia	Data	Tytuł
1	1/2025	2025-01-08	Stosowanie przepisów o doręczeniach elektronicznych w Urzędzie Gminy Stawiguda
2	2/2025	2025-01-09	Zasady i tryb informowania Wójta Gminy Stawiguda o zagrożeniach i zdarzeniach kryzysowych występujących na terenie gminy
3	3/2025	2025-01-09	Ustalenie wysokości stawki czynszu dzierżawnego za grunty wydzierżawione z przeznaczeniem na posadowienie stacji ładowania samochodów elektrycznych
4	4/2025	2025-01-09	Powierzenie Zastępcy Wójta prowadzenia niektórych spraw gminy
5	5/2025	2025-01-10	Ustalenie dni wolnych od pracy w 2025 roku w Urzędzie Gminy Stawiguda
6	6/2025	2025-01-10	Realizacja zadań z zakresu bezpieczeństwa powszechnego, zarządzania kryzysowego i ochrony ludności w Gminie Stawiguda w 2025 roku
7	7/2025	2025-01-20	Ogłoszenie I otwartego konkursu ofert na realizację zadań publicznych Gminy Stawiguda na rok 2025
8	8/2025	2025-01-20	Ogłoszenie I otwartego konkursu ofert na realizację zadań publicznych Gminy Stawiguda na rok 2025 w sferze wspierania i upowszechniania kultury fizycznej
9	9/2025	2025-01-20	Ogłoszenie otwartego konkursu ofert na dofinansowanie wkładu własnego organizacji pozarządowych działających na terenie Gminy Stawiguda do projektów współfinansowanych ze środków pochodzących spoza budżetu Gminy Stawiguda
10	10/2025	2025-01-20	Służebność przesyłu dla urządzeń projektowanych na nieruchomości stanowiącej własność Gminy Stawiguda, położonej w obrębie Jaroty w gminie Stawiguda
11	11/2025	2025-01-20	Udzielenie z budżetu Gminy Stawiguda na rok 2025 pożyczki Samodzielnemu Publicznemu Zakładowi Opieki Zdrowotnej pn. Gminny Ośrodek Zdrowia w Stawigudzie
12	12/2025	2025-01-23	Udzielenie z budżetu Gminy Stawiguda na rok 2025 pożyczki Samodzielnemu Publicznemu Zakładowi Opieki Zdrowotnej pn. Gminny Ośrodek Zdrowia w Stawigudzie
13	13/2025	2025-01-23	Zmiana Zarządzenia nr 5/2024 Wójta Gminy Stawiguda z dnia 25 stycznia 2024 r. w sprawie powołania oraz organizacji i trybu działania Gminnej Komisji Urbanistyczno-Architektonicznej
14	14/2025	2025-01-23	Ustalenie planu dofinansowania doskonalenia zawodowego nauczycieli zatrudnionych w szkołach i przedszkolach prowadzonych przez Gminę Stawiguda
15	15/2025	2025-01-23	Określenie terminu przeprowadzenia postępowania rekrutacyjnego oraz postępowania uzupełniającego do przedszkoli prowadzonych przez Gminę Stawiguda na rok szkolny 2025/2026
16	16/2025	2025-01-23	Określenie terminów przeprowadzenia postępowania rekrutacyjnego oraz postępowania uzupełniającego, w tym terminów składania dokumentów do klas I publicznych szkół podstawowych prowadzonych przez Gminę Stawiguda na rok szkolny 2025/2026
17	17/2025	2025-01-30	Plan finansowy rachunku środków z Funduszu Pomocy obywatelom Ukrainy w związku z konfliktem zbrojnym na terytorium tego państwa
18	18/2025	2025-02-13	Służebność przesyłu dla urządzeń projektowanych na nieruchomościach stanowiących własność Gminy Stawiguda, położonych w obrębach: Majdy, Kręsk, Pluski, Tomaszkowo, Dorotowo w gminie Stawiguda

19	19/2025	2025-02-13	Powołanie Komisji Konkursowej do opiniowania złożonych ofert w I otwartym konkursie ofert na realizację zadań określonych w ustawie z dnia 24 kwietnia 2003 r. o działalności pożytku publicznego i o wolontariacie (Dz.U. z 2024 r. poz. 1491 ze zm.) dotyczącego wsparcia realizacji zadań gminy realizowanych przez organizacje pozarządowe w otwartym konkursie ogłoszonym Zarządzeniem Nr 7/2025 Wójta Gminy Stawiguda z dnia 20 stycznia 2025 r.
20	20/2025	2025-02-13	Powołanie Komisji Konkursowej do opiniowania złożonych ofert w I otwartym konkursie ofert na realizację zadań publicznych Gminy Stawiguda na 2025 rok w sferze wspieranie i upowszechnianie kultury fizycznej przez organizacje pozarządowe oraz podmioty wymienione w art. 3 ust. 3 ustawy z dnia 24 kwietnia 2003 roku o działalności pożytku publicznego i o wolontariacie (Dz.U. z 2024 r. poz. 1491 ze zm.) ogłoszonym Zarządzeniem Nr 8/2025 Wójta Gminy Stawiguda z dnia 20 stycznia 2025 roku
21	21/2025	2025-02-13	Powołanie Komisji Konkursowej do opiniowania złożonych ofert w otwartym konkursie ofert na dofinansowanie wkładu własnego organizacji pozarządowych działających na terenie Gminy Stawiguda do projektów współfinansowanych ze środków pochodzących spoza budżetu Gminy Stawiguda ogłoszonym Zarządzeniem Nr 9/2025 Wójta Gminy Stawiguda z dnia 20 stycznia 2025 r.
22	22/2025	2025-02-18	Nabycie własności nieruchomości, położonej w obrębie Dorotowo w gminie Stawiguda
23	23/2025	2025-02-20	Wprowadzenie zasad (polityki) rachunkowości, instrukcji obiegu dowodów księgowych i kontroli zarządczej, instrukcji przechowywania dokumentów - dla operacji pn.: "Edukacja na cyfrowo"
24	24/2025	2025-02-21	Powołanie koordynatora oraz zespołu ds. dostępności
25	25/2025	2025-02-24	Powołanie Komisji do przeprowadzenia kontroli dotyczącej przestrzegania zasad i warunków korzystania z zezwolenia na sprzedaż napojów alkoholowych oraz prawidłowości wniesienia oświadczenia o wartości sprzedaży napojów alkoholowych za 2024 rok
26	26/2025	2025-02-24	Zatwierdzenie Planu Kontroli punktów prowadzących sprzedaż napojów alkoholowych na 2025 r.
27	27/2025	2025-02-25	Dofinansowania do zakupu okularów korekcyjnych lub soczewek kontaktowych korygujących wzrok pracownikom zatrudnionym na stanowiskach wyposażonych w monitory ekranowe
28	28/2025	2025-02-26	Ustanowienie koordynatora gminnego ds. informatyki oraz powołania gminnego zespołu informatycznego w wyborach Prezydenta Rzeczypospolitej Polskiej zarządzonych na dzień 18 maja 2025 r.
29	29/2025	2025-02-27	Zarządzenie zmieniające Zarządzenie Nr 17/2025 Wójta Gminy Stawiguda z dnia 30 stycznia 2025 r. w sprawie planu finansowego rachunku środków z Funduszu Pomocy obywatelom Ukrainy w związku z konfliktem zbrojnym na terytorium tego państwa
30	30/2025	2025-03-06	Upoważnienie Kierownika Gminnego Ośrodka Pomocy Społecznej w Stawigudzie do realizacji Programu: "Opieka wytchnieniowa" - dla jednostek samorządu - edycja 2025
31	31/2025	2025-03-10	Ustalenie wysokości wynagrodzenia z tytułu ustanowienia służebności przesyłu na nieruchomościach stanowiących własność Gminy Stawiguda
32	32/2025	2025-03-12	Powołanie komisji w celu zaopiniowania wniosków o przyznanie stypendium z "Lokalnego programu wspierania edukacji uzdolnionych uczniów szkół podstawowych mających swoją siedzibę na terenie Gminy Stawiguda"
33	33/2025	2025-03-17	Zmiana Zarządzenia Wójta Gminy Stawiguda Nr 12/2025 z dnia 23 stycznia 2025 roku w sprawie udzielenia z budżetu Gminy Stawiguda na rok 2025 pożyczki Samodzielnemu Publicznemu Zakładowi Opieki Zdrowotnej pn. Gminny Ośrodek Zdrowia w Stawigudzie
34	34/2025	2025-03-18	Przyjęcie sprawozdania rocznego z wykonania budżetu gminy za 2024 rok
35	35/2025	2025-03-24	Wykreślenie obiektu z Gminnej Ewidencji Zabytków Gminy Stawiguda
36	36/2025	2025-03-27	Zarządzenie zmieniające Zarządzenie Nr 17/2025 Wójta Gminy Stawiguda z dnia 30 stycznia 2025 r. w sprawie planu finansowego rachunku środków z Funduszu Pomocy obywatelom Ukrainy w związku z konfliktem zbrojnym na terytorium tego państwa
37	37/2025	2025-03-27	Przejęcie nieruchomości Skarbu Państwa w drodze komunalizacji
38	38/2025	2025-03-27	Wprowadzenie Polityki Tworzenia i Zarządzania Kopiami Zapasowymi w Urzędzie Gminy Stawiguda oraz Instrukcji postępowania z pendrive'ami w Urzędzie Gminy Stawiguda
39	39/2025	2025-03-28	Ogłoszenie o konkursie na realizację w 2025 roku zadań Gminnego Programu Profilaktyki i Rozwiązywania Problemów Alkoholowych i Gminnego Programu Przeciwdziałania Narkomanii dla Gminy Stawiguda na lata 2024-2027 związanych z profilaktyką uniwersalną, selektywną i wskazującą oraz powołania Komisji Konkursowej i przyjęciu Regulaminu postępowania Komisji Konkursowej

40	40/2025	2025-03-28	Zatwierdzenie rocznego sprawozdania finansowego Biblioteki Publicznej Gminy Stawiguda
41	41/2025	2025-03-28	Zatwierdzenie rocznego sprawozdania finansowego Gminnego Ośrodka Kultury w Stawigudzie
41a	41a/2025	2025-03-31	Przedłożenie informacji o wykonaniu za 2024 rok planu finansowego rachunku przychodów, dochodów i wydatków związanych z przeciwdziałaniem COVID-19 Radzie Gminy
42	42/2025	2025-04-08	Zmiana Zarządzenia Wójta Gminy Stawiguda Nr 12/2025 z dnia 23 stycznia 2025 roku w sprawie udzielenia z budżetu Gminy Stawiguda na rok 2025 pożyczki Samodzielnemu Publicznemu Zakładowi Opieki Zdrowotnej pn. Gminny Ośrodek Zdrowia w Stawigudzie
43	43/2025	2025-04-08	Podanie do publicznej wiadomości wykazu wyznaczonych miejsc przeznaczonych do bezpłatnego umieszczania urzędowych obwieszczeń wyborczych i plakatów wszystkich komitetów wyborczych na terenie gminy Stawiguda
44	44/2025	2025-04-10	Zmiana Regulaminu Pracy Urzędu Gminy Stawiguda
45	45/2025	2025-04-11	Bezprzetargowa sprzedaż nieruchomości oznaczonej w ewidencji gruntów i budynków jako działka numer 73/14, położonej w obrębie Miodówko w gminie Stawiguda
46	46/2025	2025-04-23	Powołanie Komisji Rekrutacyjnej do wyłonienia kandydatów na stanowisko Podinspektor/inspektor w Referacie Ochrony Środowiska i Promocji
47	47/2025	2025-04-28	Zmiany w budżecie gminy na 2025 rok
48	48/2025	2025-04-30	Zmiany w budżecie gminy na 2025 rok
49	49/2025	2025-04-30	Zmiana Regulaminu Organizacyjnego Urzędu Gminy Stawiguda
50	50/2025	2025-04-30	Ustanowienie wewnętrznego dnia pracy w Urzędzie Gminy Stawiguda
51	51/2025	2025-05-12	Nieodpłatne nabycie własności nieruchomości, położonej w obrębie Ruś w gminie Stawiguda
52	52/2025	2025-05-12	Nabycie własności nieruchomości, położonej w obrębie Pluski w gminie Stawiguda
53	53/2025	2025-05-12	Zmiany w budżecie gminy na 2025 rok
54	54/2025	2025-05-14	Służebność przesyłu dla urządzeń projektowanych na nieruchomości stanowiącej własność Gminy Stawiguda, położonej w obrębie Bartąg w gminie Stawiguda
55	55/2025	2025-05-14	Przeprowadzenie inwentaryzacji
56	56/2025	2025-05-14	Powołanie zespołu do wyłonienia operatora w transporcie zbiorowym linia S6-BIS
57	57/2025	2025-05-14	Wprowadzenia regulaminu przeprowadzenia negocjacji w celu wyboru operatora usług w zakresie publicznego transportu zbiorowego na terenie - linia S6-BIS
58	58/2025	2025-05-14	Nabycie własności nieruchomości, położonej w obrębie Bartąg w gminie Stawiguda
59	59/2025	2025-05-15	Obciążenie służebnością gruntową nieruchomości stanowiącej własność Gminy Stawiguda, położonej w obrębie Stawiguda w gminie Stawiguda
60	60/2025	2025-05-16	Sprzedaż nieruchomości położonych w obrębie Tomaszkowo w gminie Stawiguda
61	61/2025	2025-05-16	Sprzedaż nieruchomości położonej w obrębie Stawiguda w gminie Stawiguda
62	62/2025	2025-05-16	Bezwarunkowa sprzedaż nieruchomości oznaczonej w ewidencji gruntów i budynków jako działka nr 621/66, położonej w obrębie Bartąg w gminie Stawiguda
63	63/2025	2025-05-26	Powołanie komisji do odbioru robót oraz wprowadzenia zasad (polityki) rachunkowości, instrukcji obiegu dowodów księgowych i kontroli zarządczej, instrukcji przechowywania dokumentów- dla operacji: "Budowa drogi dojazdowej na działkach nr 54/7, 58/7, 58/9, 149/10, 149/12, 148/6, 146/3, 145/5 w miejscowości Dorotowo
64	64/2025	2025-05-26	Powołanie komisji do odbioru robót oraz wprowadzenia zasad (polityki) rachunkowości, instrukcji obiegu dowodów księgowych i kontroli zarządczej, instrukcji przechowywania dokumentów- dla operacji: "Budowa ulicy Rozwojowej w Tomaszkanie"
65	65/2025	2025-05-26	Powołanie komisji do odbioru robót oraz wprowadzenia zasad (polityki) rachunkowości, instrukcji obiegu dowodów księgowych i kontroli zarządczej, instrukcji przechowywania dokumentów- dla operacji: "Poprawa efektywności energetycznej budynku Zespołu Szkolno-Przedszkolnego w Stawigudzie"
66	66/2025	2025-05-26	Powołanie komisji do odbioru robót oraz wprowadzenia zasad (polityki) rachunkowości, instrukcji obiegu dowodów księgowych i kontroli zarządczej, instrukcji przechowywania dokumentów- dla operacji: "Wzmocnienie potencjału służb ratowniczych Gminy Stawiguda"
67	67/2025	2025-05-26	Zmiany w budżecie gminy na 2025 rok
68	68/2025	2025-05-26	Ustalenie dnia wolnego od pracy

69	69/2025	2025-06-02	Ustalenie norm zużycia paliw płynnych dla pojazdów i urządzeń należących do Gminy Stawiguda oraz dla pojazdów samochodowych i sprzętu silnikowego w jednostkach Ochotniczych Straży Pożarnych
70	70/2025	2025-06-05	Zmiana Zarządzenia Wójta Gminy Stawiguda Nr 12/2025 z dnia 23 stycznia 2025 roku w sprawie udzielenia z budżetu Gminy Stawiguda na rok 2025 pożyczki Samodzielnemu Publicznemu Zakładowi Opieki Zdrowotnej pn. Gminny Ośrodek Zdrowia w Stawigudzie zmienionego Zarządzeniem Wójta Gminy Stawiguda Nr 33/2025 z dnia 17 marca 2025 roku, Zarządzeniem Wójta Gminy Stawiguda Nr 42/2025 z dnia 8 kwietnia 2025 roku
71	71/2025	2025-06-17	Zarządzenie zmieniające Zarządzenie Nr 17/2025 Wójta Gminy Stawiguda z dnia 30 stycznia 2025 r. w sprawie planu finansowego rachunku środków z Funduszu Pomocy Obywatelom Ukrainy w związku z konfliktem zbrojnym na terytorium tego państwa
72	72/2025	2025-06-25	Zmiana Zarządzenia Wójta Gminy Stawiguda Nr 12/2025 z dnia 23 stycznia 2025 roku w sprawie udzielenia z budżetu Gminy Stawiguda na rok 2025 pożyczki Samodzielnemu Publicznemu Zakładowi Opieki Zdrowotnej pn. Gminny Ośrodek Zdrowia w Stawigudzie
73	73/2025	2025-06-30	Zmiany w budżecie gminy na 2025 rok
74	74/2025	2025-06-30	Zarządzenie zmieniające Zarządzenie Nr 17/2025 Wójta Gminy Stawiguda z dnia 30 stycznia 2025 r. w sprawie planu finansowego rachunku środków z Funduszu Pomocy Obywatelom Ukrainy w związku z konfliktem zbrojnym na terytorium tego państwa
75	75/2025	2025-07-04	Ogłoszenie otwartego konkursu ofert na realizację zadania z zakresu wychowania przedszkolnego
76	76/2025	2025-07-07	Powołanie komisji przetargowej do przeprowadzenia postępowania o udzielenie zamówienia publicznego, do którego stosuje się ustawę Prawo zamówień publicznych na "Zakup oraz dostawa fabrycznie nowego sprzętu ratowniczego dla Ochotniczej Straży Pożarnej"
77	77/2025	2025-07-07	Zmiana do Zarządzenia Nr 53/2023 Wójta Gminy Stawiguda z dnia 4 maja 2023 r. w sprawie ustalania dokumentacji opisującej zasadę (politykę) rachunkowości
78	78/2025	2025-07-15	Powołanie komisji egzaminacyjnych dla nauczycieli ubiegających się o awans zawodowy na stopień nauczyciela mianowanego
79	79/2025	2025-07-21	Zmiana składu Zespołu Interdyscyplinarnego w Stawigudzie
80	80/2025	2025-07-23	Zmiana Zarządzenia Wójta Gminy Stawiguda Nr 12/2025 z dnia 23 stycznia 2025 roku w sprawie udzielenia z budżetu Gminy Stawiguda na rok 2025 pożyczki Samodzielnemu Publicznemu Zakładowi Opieki Zdrowotnej pn. Gminny Ośrodek Zdrowia w Stawigudzie
81	81/2025	2025-07-24	Powołanie komisji egzaminacyjnej dla nauczycieli ubiegających się o awans zawodowy na stopień nauczyciela mianowanego
82	82/2025	2025-07-28	Powołanie Komisji konkursowej w celu przeprowadzenia otwartego konkursu ofert na realizację zadania publicznego z zakresu wychowania przedszkolnego i wyboru najkorzystniejszej oferty
83	83/2025	2025-07-29	Powołanie komisji egzaminacyjnej dla nauczycieli ubiegających się o awans zawodowy na stopień nauczyciela mianowanego
84	84/2025	2025-07-29	Zamiana nieruchomości położonych w obrębie Ruś w gminie Stawiguda
85	85/2025	2025-08-01	Zmiany w budżecie gminy na 2025 rok
86	86/2025	2025-08-04	Ogłoszenie otwartego konkursu ofert na realizację zadania publicznego z zakresu wychowania przedszkolnego
87	87/2025	2025-08-04	Powołanie Zespołu do spraw oceny ryzyka zawodowego na stanowiskach pracy w Urzędzie Gminy Stawiguda
88	88/2025	2025-08-05	Wprowadzenie Regulaminu udzielania zamówień publicznych w Urzędzie Gminy Stawiguda
89	89/2025	2025-08-05	Bezprzetargowa sprzedaż nieruchomości oznaczonej w ewidencji gruntów i budynków jako działka numer 177/1, położonej w obrębie Pluski w gminie Stawiguda
90	90/2025	2025-08-05	Nabycie własności nieruchomości, położonej w obrębie Stawiguda w gminie Stawiguda
91	91/2025	2025-08-25	Nabycie własności nieruchomości, położonej w obrębie Bartąg w gminie Stawiguda
92	92/2025	2025-08-27	Zmiana Zarządzenia Wójta Gminy Stawiguda Nr 12/2025 z dnia 23 stycznia 2025 roku w sprawie udzielenia z budżetu Gminy Stawiguda na rok 2025 pożyczki Samodzielnemu Publicznemu Zakładowi Opieki Zdrowotnej pn. Gminny Ośrodek Zdrowia w Stawigudzie
93	93/2025	2025-08-27	Służebność przesyłu dla urządzeń projektowanych na nieruchomościach stanowiących własność Gminy Stawiguda, położonych w obrębie Tomaszkowo w gminie Stawiguda

94	94/20025	2025-08-27	Powołanie Komisji konkursowej w celu przeprowadzenia otwartego konkursu ofert na realizację zadania publicznego z zakresu wychowania przedszkolnego dla niepublicznych przedszkoli i wyboru najkorzystniejszej oferty
95	95/2025	2025-08-29	Rozpatrzenie uwag wniesionych do wyłożonego do publicznego wglądu projektu zmiany miejscowego planu zagospodarowania przestrzennego części obrębu Bartąg - jedn. F i jedn. G, gmina Stawiguda
96	96/2025	2025-08-29	Organizacja i funkcjonowanie systemu stałych dyżurów na terenie Gminy Stawiguda na potrzeby podwyższania gotowości obronnej państwa
97	97/2025	2025-09-08	Rozpatrzenie uwag złożonych do projektu miejscowego planu zagospodarowania przestrzennego w obrębie Tomaszkowo, gmina Stawiguda, przy ul. Wulpińskiej wyłożonego do publicznego wglądu wraz z prognozą oddziaływania na środowisko w dniach od 11 lipca 2025 r. do 1 sierpnia 2025 r.
98	98/2025	2025-09-08	Przejęcie nieruchomości Skarbu Państwa w drodze komunalizacji.
99	99/2025	2025-09-08	Powołanie Komisji do zaopiniowania oferty na realizację zadania publicznego określonego w ustawie z dnia 24 kwietnia 2003 r. o działalności pożytku publicznego i wolontariacie, realizowanego przez organizację pozarządową z pominięciem otwartego konkursu ofert, złożonej w 2025 r.
100	100/2025	2025-09-11	Zarządzenie zmieniające Zarządzenie Nr 17/2025 Wójta Gminy Stawiguda z dnia 30 stycznia 2025 r. w sprawie planu finansowego rachunku środków z Funduszu Pomocy obywatelom Ukrainy w związku z konfliktem zbrojnym na terytorium tego państwa
101	101/2025	2025-09-16	Podstawowe parametry przyjęte do prac nad projektem uchwały budżetowej na 2026 rok
102	102/2026	2025-09-16	Organizacji akcji kurierskiej na terenie Gminy Stawiguda
103	103/2025	2025-09-16	Organizacja realizacji zadań z zakresu zarządzania kryzysowego na terenie Gminy Stawiguda bez tworzenia Gminnego Centrum Zarządzania Kryzysowego
104	104/2025	2025-09-19	Powołanie Komisji Rekrutacyjnej do wyłonienia kandydatów na stanowisko: Podinspektor/inspektor w Referacie Finansowo-Budżetowym
105	105/2025	2025-09-22	Zmiany w budżecie gminy na 2025 rok
106	106/2025	2025-09-22	Zarządzenie zmieniające Zarządzenie Nr 17/2025 Wójta Gminy Stawiguda z dnia 30 stycznia 2025 r. w sprawie planu finansowego rachunku środków z Funduszu Pomocy obywatelom Ukrainy w związku z konfliktem zbrojnym na terytorium tego państwa
107	107/2025	2025-09-23	Rozpatrzenie uwag złożonych do projektu miejscowego planu zagospodarowania przestrzennego e obrębie Bartąg, w miejscowości Bartążek, gmina Stawiguda, przy ul. Warmiński Las, wyłożonego do publicznego wglądu wraz z prognozą oddziaływania na środowisko w dniach od 30 lipca 2025 r. do 21 sierpnia 2025 r.
108	108/2025	2025-09-30	Zmiany w budżecie gminy na 2025 rok
109	109/2025	2025-09-30	Zarządzenie zmieniające Zarządzenie Nr 17/2025 Wójta Gminy Stawiguda z dnia 30 stycznia 2025 r. w sprawie planu finansowego rachunku środków z Funduszu Pomocy obywatelom Ukrainy w związku z konfliktem zbrojnym na terytorium tego państwa
110	110/2025	2025-10-07	Przeprowadzenie konsultacji projektu Programu Współpracy Gminy Stawiguda z organizacjami pozarządowymi oraz podmiotami wymienionymi w art. 3 ust. 3 ustawy z dnia 24 kwietnia 2003 r. o działalności pożytku publicznego i o wolontariacie na rok 2026
111	111/2025	2025-10-07	Nabycie na rzecz Gminy Stawiguda nieruchomości, położonej w obrębie Gryźliny w gminie Stawiguda
112	112/2025	2025-10-10	Powołanie komisji rekrutacyjnej do wyłonienia kandydata na stanowisko: Podinspektor/ inspektor w Referacie Finansowo-Budżetowym.
113	113/2025	2025-10-13	Powołanie komisji Rekrutacyjnej do wyłonienia kandydatów na stanowisko: Podinspektor/inspektor w referacie Ochrony Środowiska i Promocji.
114	114/2025	2025-10-20	Powołanie komisji w celu zaopiniowania wniosków o przyznanie stypendium z "Lokalnego programu wspierania edukacji uzdolnionych uczniów szkół podstawowych mających swoją siedzibę na terenie Gminy Stawiguda"
115	115/2025	2025-10-20	Udzielenie z budżetu Gminy Stawiguda na rok 2025 pożyczki Samodzielnemu Publicznemu Zakładowi Opieki Zdrowotnej pn. Gminny Ośrodek Zdrowia w Stawigudzie
116	116/2025	2025-10-22	Zasady zwrotu kosztów zakupu reprezentacyjnego ubioru służbowego dla Kierownika Urzędu Stanu Cywilnego oraz Zastępcy Kierownika Urzędu Stanu Cywilnego
117	117/2025	2025-10-27	Zmiana Zarządzenia Wójta Gminy Stawiguda Nr 12/2025 z dnia 23 stycznia 2025 roku w sprawie udzielenia z budżetu Gminy Stawiguda na rok 2025 pożyczki Samodzielnemu Publicznemu Zakładowi Opieki Zdrowotnej pn. Gminny Ośrodek Zdrowia w Stawigudzie

118	118/2025	2025-10-27	Powołanie komisji przetargowej do przeprowadzenia postępowania o udzielenie zamówienia publicznego, do którego stosuje się ustawę Prawo zamówień publicznych na "Odbiór i transport odpadów komunalnych od właścicieli nieruchomości zamieszkałych oraz nieruchomości wykorzystywanych na cele rekreacyjno-wypoczynkowe na terenie Gminy Stawiguda w okresie od 01.01.2026 do 31.12.2026
119	119/2025	2025-10-28	Przeprowadzenie inwentaryzacji
120	120/2025	2025-10-28	Nabycie własności nieruchomości, położonej w obrębie Bartąg w gminie Stawiguda
121	121/2025	2025-10-30	Zarządzenie zmieniające Zarządzenie Nr 17/2025 Wójta Gminy Stawiguda z dnia 30 stycznia 2025 r. w sprawie planu finansowego rachunku środków z Funduszu Pomocy obywatelom Ukrainy w związku z konfliktem zbrojnym na terytorium tego państwa
122	122/2025	2025-10-31	Zaciągnięcie kredytu na finansowanie planowanego deficytu budżetu gminy Stawiguda w 2025 roku i spłatę wcześniej zaciągniętych zobowiązań
123	123/2025	2025-10-31	Zmiany do Zarządzenia Nr 53/2023 Wójta Gminy Stawiguda z dnia 4 maja 2023 r. w sprawie ustalania dokumentacji opisującej zasadę (politykę) rachunkowości
124	124/2025	2025-11-12	Projekt Wieloletniej Prognozy finansowej gminy Stawiguda na lata 2026-2036
125	125/2025	2025-11-12	Przedłożenie projektu budżetu gminy Stawiguda na 2026 r.
126	126/2025	2025-11-27	Zarządzenie zmieniające Zarządzenie Nr 17/2025 Wójta Gminy Stawiguda z dnia 30 stycznia 2025 r. w sprawie planu finansowego rachunku środków z Funduszu Pomocy obywatelom Ukrainy w związku z konfliktem zbrojnym na terytorium tego państwa
127	127/2025	2025-11-28	Zmiany w budżecie gminy na 2025 rok
128	128/2025	2025-11-28	Zarządzenie zmieniające Zarządzenie Nr 17/2025 Wójta Gminy Stawiguda z dnia 30 stycznia 2025 r. w sprawie planu finansowego rachunku środków z Funduszu Pomocy obywatelom Ukrainy w związku z konfliktem zbrojnym na terytorium tego państwa
129	129/2025	2025-11-28	Zmiana Zarządzenia Wójta Gminy Stawiguda Nr 12/2025 z dnia 23 stycznia 2025 roku w sprawie udzielenia z budżetu Gminy Stawiguda na rok 2025 pożyczki Samodzielnemu Publicznemu Zakładowi Opieki Zdrowotnej pn. Gminny Ośrodek Zdrowia w Stawigudzie
130	130/2025	2025-12-01	Warunki udziału w szkoleniach, konferencjach i forach
131	131/2025	2025-12-08	Uchylenie Zarządzenia nr 114/2015 z dnia 28 października 2015 r., Zarządzenia nr 119/2015 z dnia 4 listopada 2015 r. i Zarządzenia nr 39/2016 z dnia 21 marca 2016 r.
132	132/2025	2025-12-08	Służebność przesyłu dla urządzeń projektowanych na nieruchomości stanowiącej własność Gminy Stawiguda, położonej w obrębie Bartąg w gminie Stawiguda
133	133/2025	2025-12-08	Powołanie Komisji Rekrutacyjnej do wyłonienia kandydatów na stanowisko: Podinspektor/Inspektor w Referacie Gospodarki Komunalnej
134	134/2025	2025-12-08	Powołanie Komisji Rekrutacyjnej do wyłonienia kandydatów na stanowisko: Inspektor w Referacie Finansowo-Budżetowym
135	135/2025	2025-12-10	Przeprowadzenie inwentaryzacji okresowej aktywów będących własnością Warmińsko-Mazurskiego Urzędu Wojewódzkiego w Olsztynie, a przechowywane lub użytkowane przez Gminę Stawiguda stanowiące mienie Skarbu Państwa, będące w zarządzie Wojewody Warmińsko-Mazurskiego.
136	136/2025	2025-12-11	Powołanie zespołu do wyłonienia operatora w transporcie zbiorowym realizowanym autobusami gminnych przewozów pasażerskich na liniach komunikacyjnych S1, S2, S3, S4, S5, S8, S9, S10 obejmującej obszar gminy Stawiguda, z zapewnieniem skomunikowania linii S10 z miastem Olsztyn
137	137/2025	11.12..2025	Wprowadzenie regulaminu przeprowadzenia procedury wyłonienia operatora w transporcie zbiorowym realizowanym autobusami gminnych przewozów pasażerskich na liniach komunikacyjnych S1, S2, S3, S4, S5, S8, S9, S10 obejmującej obszar gminy Stawiguda, z zapewnieniem skomunikowania linii S10 z miastem Olsztyn
138	138/2025	2025-12-15	Realizacja pozamilitarnych przygotowań obronnych w Gminie Stawiguda w 2026 roku
139	139/2025	2025-12-16	Sprzedaż w drodze bezprzetargowej nieruchomości oznaczonej jako działka numer 61, położonej w obrębie geodezyjnym Kręsk, na rzecz jej użytkownika wieczystego
140	140/2025	2025-12-16	Powołanie Komisji Rekrutacyjnej do wyłonienia kandydatów na stanowisko Inspektor w Referacie Planowania Przestrzennego
141	141/2025	2025-12-18	Zarządzenie zmieniające Zarządzenie Nr 17/2025 Wójta Gminy Stawiguda z dnia 30 stycznia 2025 r. w sprawie planu finansowego rachunku środków z Funduszu Pomocy obywatelom Ukrainy w związku z konfliktem zbrojnym na terytorium tego państwa
142	142/2025	2025-12-22	Zmiany w budżecie gminy na 2025 rok
143	143/2025	2025-12-22	Zarządzenie zmieniające Zarządzenie Nr 17/2025 Wójta Gminy Stawiguda z dnia 30 stycznia 2025 r. w sprawie planu finansowego rachunku środków z Funduszu Pomocy obywatelom Ukrainy w związku z konfliktem zbrojnym na terytorium tego państwa
144	144/2025	2025-12-22	Ustalenie dnia wolnego od pracy

145	145/2025	2025-12-23	Realizacja zadań z zakresu bezpieczeństwa powszechnego, zarządzania kryzysowego, ochrony ludności w Gminie Stawiguda w 2026 roku
146	146/2025	2025-12-23	Rozpatrzenie uwag złożonych do projektu miejscowego planu zagospodarowania przestrzennego w obrębie Tomaszkowo, gmina Stawiguda, przy ul. Wulpińskiej wyłożonego do publicznego wglądu wraz z prognozą oddziaływania na środowisko w dniach od 30 października 2025 r. do 20 listopada 2025 r.
147	147/2025	2025-12-29	Wprowadzenie Regulaminu udzielania zamówień publicznych w Urzędzie Gminy Stawiguda w Stawigudzie
148	148/2025	2025-12-31	Zmiany w budżecie gminy na 2025 rok
149	149/2025	2025-12-31	Zarządzenie zmieniające Zarządzenie Nr 17/2025 Wójta Gminy Stawiguda z dnia 30 stycznia 2025 r. w sprawie planu finansowego rachunku środków z Funduszu Pomocy obywatelom Ukrainy w związku z konfliktem zbrojnym na terytorium tego państwa
150	150/2025	2025-12-31	Ustalenie "Regulaminu wynagradzania pracowników Urzędu Gminy Stawiguda"

5.2. Uchwały Rady Gminy Stawiguda

Uchwały Rady Gmina Stawiguda podjęte w 2025 roku			
Lp.	Nr uchwały	Data sesji	Tytuł
1	X/97/2025	2025-01-30	wyrażenia zgody na przystąpienie do sporządzenia zintegrowanego planu inwestycyjnego pn. „zintegrowany plan inwestycyjny gminy Stawiguda, w obrębie Tomaszkowo, przy ulicy Wulpińskiej – etap 1” (II)
2	X/98/2025	2025-01-30	zmieniająca uchwałę Rady Gminy Stawiguda nr IX/94/2024 z dnia 30 grudnia 2024 r. w sprawie uchwalenia Wieloletniej Prognozy Finansowej Gminy Stawiguda na lata 2025-2036
3	X/99/2025	2025-01-30	zmian w budżecie gminy Stawiguda na 2025 rok
4	X/100/2025	2025-01-30	zatwierdzenia planu pracy Komisji Rewizyjnej na 2025 r.
5	XI/101/2025	2025-02-27	wystąpienia z apelem o podjęcie prac legislacyjnych związanych ze zmianą przepisów ustawy o samorządzie gminnym w zakresie dopuszczalności zmiany granic jednostek samorządu terytorialnego
6	XI/102/2025	2025-02-27	przejęcia do realizacji od Powiatu Olsztyńskiego zadania publicznego polegającego na zarządzaniu publicznymi drogami powiatowymi
7	XI/103/2025	2025-02-27	przekształcenia Szkoły Podstawowej im. 11 Listopada w Rusi z filią w Bartągu poprzez likwidację filii w Bartągu oraz przekształcenia Szkoły Podstawowej im. 11 Listopada w Rusi z filią w Bartągu poprzez utworzenie innej lokalizacji prowadzenia zajęć dydaktycznych, wychowawczych i opiekuńczych
8	XI/104/2025	2025-02-27	ustalenia planu sieci publicznych szkół podstawowych prowadzonych przez Gminę Stawiguda oraz określenia granic obwodów publicznych szkół podstawowych mających siedzibę na obszarze Gminy Stawiguda od dnia 1 września 2025 r.
9	XI/105/2025	2025-02-27	ustalenia trybu udzielania i rozliczania oraz trybu przeprowadzania kontroli prawidłowości pobrania i wykorzystania dotacji udzielanych z budżetu Gminy Stawiguda dla publicznych i niepublicznych placówek wychowania przedszkolnego, szkół oraz placówek prowadzonych przez osoby fizyczne i prawne inne niż jednostka samorządu terytorialnego
10	XI/106/2025	2025-02-27	zmieniająca uchwałę Rady Gminy Stawiguda nr IX/94/2024 z dnia 30 grudnia 2024 r. w sprawie uchwalenia Wieloletniej Prognozy Finansowej Gminy Stawiguda na lata 2025-2036
11	XI/107/2025	2025-02-27	zmian w budżecie gminy Stawiguda na 2025 rok
12	XI/108/2025	2025-02-27	wyrażenia zgody na przystąpienie do sporządzenia zintegrowanego planu inwestycyjnego pn. „Zintegrowany plan inwestycyjny terenów zabudowy mieszkaniowej położonych na zachód od ulicy Zachodniej oraz ulicy Jakubowej w obrębie Jaroty, gmina Stawiguda”
13	XI/109/2025	2025-02-27	wyrażenia zgody na przystąpienie do sporządzenia zintegrowanego planu inwestycyjnego pn. „Zintegrowany plan inwestycyjny w obrębie Jaroty, gmina Stawiguda, przy ul. Bartąskiej” – na północ od ul. Stawigudzkiej

14	XI/110/2025	2025-02-27	zatwierdzenia zaktualizowanego Planu Odnowy Wsi Bartążek na lata 2021-2029 oraz zmiany uchwały nr XXXV/288/2021 Rady Gminy Stawiguda z dnia 29 kwietnia 2021 r. w sprawie zatwierdzenia Planu Odnowy Miejscowości Bartążek na lata 2021-2028
15	XII/111/2025	2025-03-27	wyrażenia zgody na przystąpienie do sporządzenia zintegrowanego planu inwestycyjnego pn. „Zintegrowany plan inwestycyjny w obrębie Bartąg, gmina Stawiguda, przy ul. Morenowej i ul. Grabowej”
16	XII/112/2025	2025-03-27	Programu opieki nad zwierzętami bezdomnymi oraz zapobiegania bezdomności zwierząt na terenie Gminy Stawiguda w roku 2025
17	XII/113/2025	2025-03-27	nadania nazwy ulicy „Leonarda” w miejscowości Majdy, gmina Stawiguda
18	XII/114/2025	2025-03-27	nadania nazwy ulicy „Dworcowa” w miejscowości Stawiguda, gmina Stawiguda
19	XII/115/2025	2025-03-27	zaliczenia drogi do kategorii drogi gminnej
20	XII/116/2025	2025-03-27	zmieniająca uchwałę Rady Gminy Stawiguda nr IX/94/2024 z dnia 30 grudnia 2024 r. w sprawie uchwalenia Wieloletniej Prognozy Finansowej Gminy Stawiguda na lata 2025-2036
21	XII/117/2025	2025-03-27	zmian w budżecie gminy Stawiguda na 2025 rok
22	XII/118/2025	2025-03-27	zmieniająca uchwałę nr VIII/84/2024 Rady Gminy Stawiguda z dnia 12 grudnia 2024 r. w sprawie Regulaminu wynagradzania nauczycieli zatrudnionych w szkołach, przedszkolach i placówkach oświatowych prowadzonych przez Gminę Stawiguda
23	XII/119/2025	2025-03-27	udzielenia pomocy finansowej Powiatowi Olsztyńskiemu w formie dotacji celowej na realizację zadania pn. „Przebudowa drogi powiatowej nr 1441N, ulicy Warszawskiej w miejscowości Stawiguda na odcinku od DK51 do skrzyżowania z ulicą Olsztyńską”
24	XII/120/2025	2025-03-27	przyjęcia do realizacji od Wojewody Warmińsko-Mazurskiego zadania rządowego polegającego na utrzymaniu cmentarza wojennego znajdującego się na terenie gminy Stawiguda
25	XII/121/2025	2025-03-27	rozpatrzenia wniosku zawartego w petycji
26	XII/122/2025	2025-03-27	rozpatrzenia ponownej skargi na działalność Wójta Gminy
27	XII/123/2025	2025-03-27	wyrażenia zgody na zawarcie porozumienia międzygminnego w zakresie powierzenia Gminie Grunwald realizacji zadania publicznego polegającego na świadczeniu usług opiekuńczych i bytowych w formie rodzinnego domu pomocy
28	XIII/124/2025	2025-04-16	wyrażenia woli poparcia nabycia nieruchomości położonej w obrębie Bartąg w gminie Stawiguda (miejscowość Bartążek)
29	XIII/125/2025	2025-04-16	zmieniająca uchwałę Rady Gminy Stawiguda nr IX/94/2024 z dnia 30 grudnia 2024 r. w sprawie uchwalenia Wieloletniej Prognozy Finansowej Gminy Stawiguda na lata 2025-2036
30	XIII/126/2025	2025-04-16	zmian w budżecie gminy Stawiguda na 2025 rok
31	XIV/127/2025	2025-06-17	zatwierdzenia sprawozdania finansowego Samodzielnego Publicznego Zakładu Opieki Zdrowotnej pn. Gminny Ośrodek Zdrowia w Stawigudzie za 2024 rok
32	XIV/128/2025	2025-06-17	udzielenia Wójtowi Gminy Stawiguda wotum zaufania
33	XIV/129/2025	2025-06-17	udzielenia Wójtowi Gminy Stawiguda absolutorium z tytułu wykonania budżetu za rok 2024
34	XIV/130/2025	2025-06-17	uchwalenia miejscowego planu zagospodarowania przestrzennego w obrębie Tomaszkowo, gmina Stawiguda (tereny usług sportu i rekreacji)
35	XIV/131/2025	2025-06-17	wyrażenia zgody na przystąpienie do sporządzenia zintegrowanego planu inwestycyjnego pn. „Zintegrowany plan inwestycyjny dla wybranego obszaru w częściach obrębów geodezyjnych Stawiguda i Wymój, w rejonie ul. Jarzębinowej, gmina Stawiguda”
36	XIV/132/2025	2025-06-17	wyrażenia zgody na przystąpienie do sporządzenia zintegrowanego planu inwestycyjnego pn. „Zintegrowany plan inwestycyjny dla wybranego obszaru w obrębie geodezyjnym Dorotowo, w rejonie ul. Adama i Ewy, gmina Stawiguda”
37	XIV/133/2025	2025-06-17	wyrażenia zgody na przystąpienie do sporządzenia zintegrowanego planu inwestycyjnego pn. „Zintegrowany plan inwestycyjny w obrębie Jaroty, gmina Stawiguda, przy ul. Zachodniej i ul. Jakubowej
38	XIV/134/2025	2025-06-17	nadania nazwy ulicy „Myśliwska” w miejscowości Tomaszkowo, gmina Stawiguda
39	XIV/135/2025	2025-06-17	wyrażenia zgody na wstępną lokalizację przystanków komunikacyjnych przy drogach powiatowych na terenie gminy Stawiguda
40	XIV/136/2025	2025-06-17	ustalenia zasad i wysokości diet oraz zwrotu kosztów podróży służbowej radnych
41	XIV/137/2025	2025-06-17	ustalenia zasad i wysokości diet oraz zwrotu kosztów podróży służbowej sołtysów

42	XIV/138/2025	2025-06-17	zmieniająca uchwałę Rady Gminy Stawiguda nr IX/94/2024 z dnia 30 grudnia 2024 r. w sprawie uchwalenia Wieloletniej Prognozy Finansowej Gminy Stawiguda na lata 2025-2036
43	XIV/139/2025	2025-06-17	zmian w budżecie gminy Stawiguda na 2025 rok
44	XIV/140/2025	2025-06-17	przyjęcia do realizacji od Powiatu Olsztyńskiego zadania publicznego z zakresu zarządzania drogą powiatową nr 1374N polegającego na pełnieniu funkcji inwestora w ramach „Budowy drogi dla pieszych i rowerów wzdłuż DP1374N – ul. Nad Łyną w Bartągu na odcinku od skrzyżowania z DW527 do skrzyżowania z ul. Zgodną w Bartągu”
45	XIV/141/2025	2025-06-17	wyrażenia zgody na zawarcie porozumienia w przedmiocie powierzenia Gminie Stawiguda realizacji zadania własnego Gminy Olsztynek w zakresie organizacji publicznego transportu zbiorowego na obszarze gminy Olsztynek
46	XIV/142/2025	2025-06-17	rozpatrzenia skargi na działalność Wójta Gminy Stawiguda
47	XV/143/2025	2025-09-11	uchwalenia miejscowego planu zagospodarowania przestrzennego w obrębie Tomaszkowo, gmina Stawiguda (tereny usług sportu i rekreacji)
48	XV/144/2025	2025-09-11	zmieniająca uchwałę nr LXV/586/2023 Rady Gminy Stawiguda z dnia 21 września 2023 r. w sprawie przystąpienia do sporządzenia miejscowego planu zagospodarowania przestrzennego w miejscowości Pluski, gmina Stawiguda
49	XV/145/2025	2025-09-11	zintegrowanego planu inwestycyjnego gminy Stawiguda, w obrębie Tomaszkowo, przy ul. Wulpińskiej – etap 1
50	XV/146/2025	2025-09-11	wyrażenia zgody na przystąpienie do sporządzenia zintegrowanego planu inwestycyjnego pn. „Zintegrowany plan inwestycyjny terenów zabudowy mieszkaniowej położonych na północny-zachód od ul. Zachodniej, obręb Jaroty, gmina Stawiguda”
51	XV/147/2025	2025-09-11	nadania nazwy ulicy „Lisia” w miejscowości Tomaszkowo, gmina Stawiguda
52	XV/148/2025	2025-09-11	przyjęcia Gminnego Programu Przeciwdziałania Przemocy Domowej i Ochrony Osób Doznających Przemocy Domowej dla Gminy Stawiguda na lata 2025-2030
53	XV/149/2025	2025-09-11	przyjęcia Gminnej Strategii Rozwiązywania Problemów Społecznych na lata 2026-2030
54	XV/150/2025	2025-09-11	dopłaty do taryfy za zbiorowe zaopatrzenie w wodę i zbiorowe odprowadzanie ścieków na terenie gminy Stawiguda
55	XV/151/2025	2025-09-11	pokrycia części kosztów gospodarowania odpadami komunalnymi z dochodów własnych niepochodzących z pobranej opłaty za gospodarowanie odpadami komunalnymi
56	XV/152/2025	2025-09-11	zmieniająca uchwałę nr IX/94/2024 Rady Gminy Stawiguda z dnia 30 grudnia 2024 r. w sprawie uchwalenia Wieloletniej Prognozy Finansowej Gminy Stawiguda na lata 2025-2036
57	XV/153/2025	2025-09-11	zmian w budżecie gminy Stawiguda na 2025 rok
58	XV/154/2025	2025-09-11	zatwierdzenia do realizacji projektu partnerskiego pn. „Centrum Informacji i Koordynacji na rzecz osób niesamodzielnych i ich rodzin”
59	XV/155/2025	2025-09-11	udzielenia pomocy finansowej w formie dotacji celowej Powiatowi Olsztyńskiemu na dofinansowanie zadania w zakresie zakupu karetki pogotowia ratunkowego
60	XV/156/2025	2025-09-11	rozpatrzenia skargi na działalność Gminnego Ośrodka Pomocy Społecznej w Stawigudzie
61	XV/157/2025	2025-09-11	wyrażenia zgody na przystąpienie do sporządzenia zintegrowanego planu inwestycyjnego pn. „Zintegrowany plan inwestycyjny dla wybranego obszaru w obrębach geodezyjnych Bartąg i Tomaszkowo, w rejonie ul. Pszczelej, gmina Stawiguda
62	XVI/158/2025	2025-10-30	uchwalenia miejscowego planu zagospodarowania przestrzennego w części obrębu Majdy, przy ul. Marcina, gmina Stawiguda
63	XVI/159/2025	2025-10-30	uchwalenia miejscowego planu zagospodarowania przestrzennego w południowej części miejscowości Stawiguda, gmina Stawiguda
64	XVI/160/2025	2025-10-30	zmieniająca uchwałę nr XV/112/2019 Rady Gminy Stawiguda z dnia 21 listopada 2019 r. w sprawie przystąpienia do sporządzenia miejscowego planu zagospodarowania przestrzennego dla części obrębu Gryźliny, gmina Stawiguda
65	XVI/161/2025	2025-10-30	wezwania do usunięcia naruszenia prawa wywołanego uchwałą nr XVI/121/08 Rady Gminy Stawiguda z dnia 16 października 2008 r. w sprawie uchwalenia miejscowego planu zagospodarowania przestrzennego Gminy Stawiguda obręb Bartąg – jednostka B
66	XVI/162/2025	2025-10-30	nadania nazwy ulicy „Łyski” w miejscowości Tomaszkowo, gmina Stawiguda
67	XVI/163/2025	2025-10-30	przyjęcia „Wieloletniego programu gospodarowania zasobem mieszkaniowym Gminy Stawiguda na lata 2026-2030”

68	XVI/164/2025	2025-10-30	ustalenia „Zasad wynajmowania lokali wchodzących w skład mieszkaniowego zasobu Gminy Stawiguda”
69	XVI/165/2025	2025-10-30	zmieniająca uchwałę nr XXXV/289/2021 z dnia 29 kwietnia 2021 r. w sprawie utworzenia Samodzielnego Publicznego Zakładu Opieki Zdrowotnej pn. Gminny Ośrodek Zdrowia w Stawigudzie i nadania statutu oraz załącznik do przedmiotowej uchwały
70	XVI/166/2025	2025-10-30	określenia wysokości stawek opłaty miejscowej oraz zasad jej ustalania, poboru i terminów płatności
71	XVI/167/2025	2025-10-30	określenia stawek podatku od nieruchomości
72	XVI/168/2025	2025-10-30	zmieniająca uchwałę nr IX/94/2024 Rady Gminy Stawiguda z dnia 30 grudnia 2024 r. w sprawie uchwalenia Wieloletniej Prognozy Finansowej Gminy Stawiguda na lata 2025-2036
73	XVI/169/2025	2025-10-30	zmian w budżecie gminy Stawiguda na 2025 rok
74	XVI/170/2025	2025-10-30	ustalenia wynagrodzenia Wójta Gminy Stawiguda
75	XVI/171/2025	2025-10-30	rozpatrzenia skargi na działalność Dyrektora Placówki Oświatowej
76	XVI/172/2025	2025-10-30	rozpatrzenia skargi na działalność Wójta Gminy Stawiguda
77	XVII/173/2025	2025-11-27	zmieniająca uchwałę nr XIV/100/2008 Rady Gminy w Stawigudzie z dnia 30 czerwca 2008 r. w sprawie nadania nazwy ulicy w obrębie geodezyjnym Bartąg gmina Stawiguda
78	XVII/174/2025	2025-11-27	zmieniająca uchwałę nr VIII/35/03 Rady Gminy w Stawigudzie z dnia 15 kwietnia 2003 r. w sprawie nadania nazw ulic w miejscowości Stawiguda
79	XVII/175/2025	2025-11-27	zmiany przebiegu drogi gminnej nr 162143N ul. Rozwojowa w Tomaszkanie
80	XVII/176/2025	2025-11-27	przyjęcia projektu „Regulaminu dostarczania wody i odprowadzania ścieków na terenie Gminy Stawiguda”
81	XVII/177/2025	2025-11-27	przyjęcia do realizacji od Powiatu Olsztyńskiego zadania publicznego z zakresu zarządzania drogą powiatową nr 1370N polegającego na pełnieniu funkcji inwestora w ramach rozbudowy drogi powiatowej nr 1370N w zakresie budowy ciągu pieszo-rowerowego na odcinku od ul. Drozda do ul. Rejsowej w msc. Tomaszkanie wraz z budową przejścia dla pieszych na wysokości ul. Naterskiej
82	XVII/178/2025	2025-11-27	uzgodnienia przeprowadzenia zabiegów pielęgnacyjnych pomnika przyrody
83	XVII/179/2025	2025-11-27	zatwierdzenia do realizacji projektu pn. „Rozwój usług społecznych w Gminie Stawiguda”
84	XVII/180/2025	2025-11-27	zmieniająca uchwałę nr IX/94/2024 Rady Gminy Stawiguda z dnia 30 grudnia 2024 r. w sprawie uchwalenia Wieloletniej Prognozy Finansowej Gminy Stawiguda na lata 2025-2036
85	XVII/181/2025	2025-11-27	zmian w budżecie gminy Stawiguda na 2025 rok
86	XVII/182/2025	2025-11-27	„Programu Współpracy Gminy Stawiguda z organizacjami pozarządowymi oraz podmiotami wymienionymi w art. 3 ust. 3 ustawy z dnia 24 kwietnia 2003 r. o działalności pożytku publicznego i o wolontariacie na rok 2026”
87	XVII/183/2025	2025-11-27	uchwalenia miejscowego planu zagospodarowania przestrzennego w obrębie Bartąg, w miejscowości Bartązek, gmina Stawiguda, przy ul. Warmiński Las
88	XVIII/184/2025	2025-12-18	zmieniająca uchwałę nr IX/94/2024 Rady Gminy Stawiguda z dnia 30 grudnia 2024 r. w sprawie uchwalenia Wieloletniej Prognozy Finansowej Gminy Stawiguda na lata 2025-2036
89	XVIII/185/2025	2025-12-18	zmian w budżecie gminy Stawiguda na 2025 rok
90	XVIII/186/2025	2025-12-18	uchwalenia Wieloletniej Prognozy Finansowej Gminy Stawiguda na lata 2026-2036
91	XVIII/187/2025	2025-12-18	uchwalenia budżetu gminy Stawiguda na 2026 r.
92	XVIII/188/2025	2025-12-18	wydatków, które nie wygasają z upływem roku budżetowego
93	XVIII/189/2025	2025-12-18	rozpatrzenia skargi na działalność Wójta Gminy Stawiguda
94	XVIII/190/2025	2025-12-18	uchwalenia zmiany miejscowego planu zagospodarowania przestrzennego części obrębu Bartąg – jedn. F i jedn. G, gmina Stawiguda